
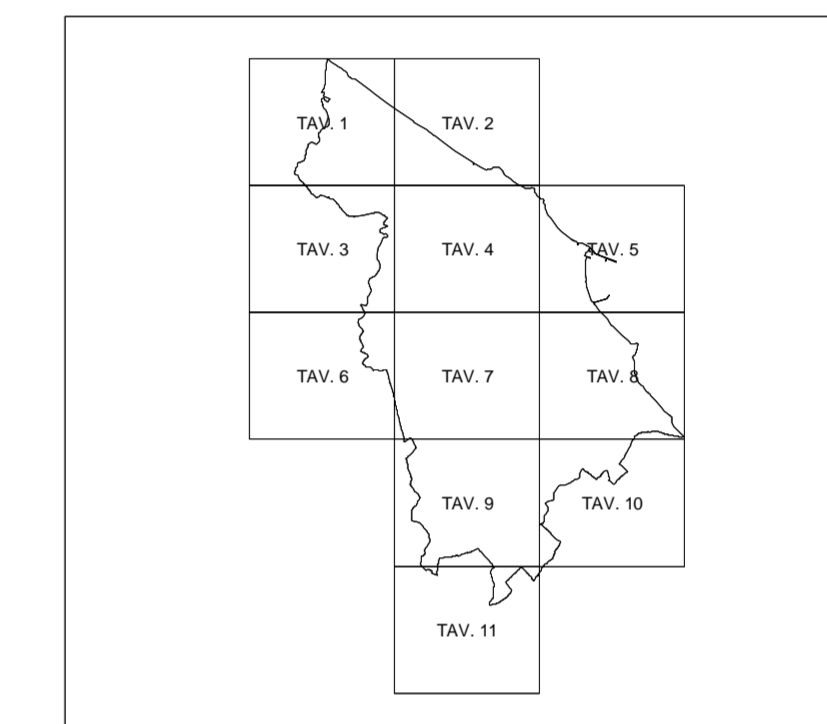


REGIONE ABRUZZO



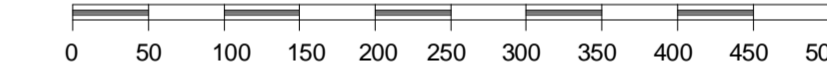
COMUNE DI
ORTONA (CH)

Tav. 10



QUADRO D'UNIONE

Scala 1 : 5000



QUADRANTE	GAUSS - BOAGA	
	EST	NORD
NO	2.470.000	4.684.500
NE	2.474.000	4.684.500
SO	2.470.000	4.681.000
SE	2.474.000	4.681.000

L'equidistanza fra le curve è di 5 m. L'altimetria, espressa in metri, è riferita al livello medio del mare.
Rappresentazione conforme di GAUSS-BOAGA, sistema nazionale - fuso EST

SEGNI CONVENZIONALI

VIABILITA'	IMPIANTI - MANUFATTI
— strada asfaltata	▧ baracca
— strada bianca rotabile	▨ tetto
— strada secondaria	▩ edificio
— sentiero	▨ edificio industriale
— ponte	▨ edificio di culto
— marciapiedi	▨ edificio in costruzione
VIABILITA' FERROVIARIA	▨ edificio
— asse binario	▨ cabina elettrica
IDROGRAFIA	▨ terra
— fiume	▲ simbolo carteggio
— fosso	— necropoli
— scollina	— muro di divisione
— mare	— muro a secco
▨ scogliera	— muro di sostegno
OROGRAFIA	— palo elettrificato
— punto queto	▨ traliccio elettrificato
— scarpata naturale	
— scarpata artificiale	
— curva di livello direttore	
— curva di livello secondaria	
— curva di livello ausiliaria	
— limite comunale	
VEGETAZIONE	
▨ bosco	— simbolo vigneto
— filare di alberi	○ simbolo ulivo
— limite cultura	— altre essenze
— albero isolato	— simbolo frutteto
— cuneo d'erba	— siepe