


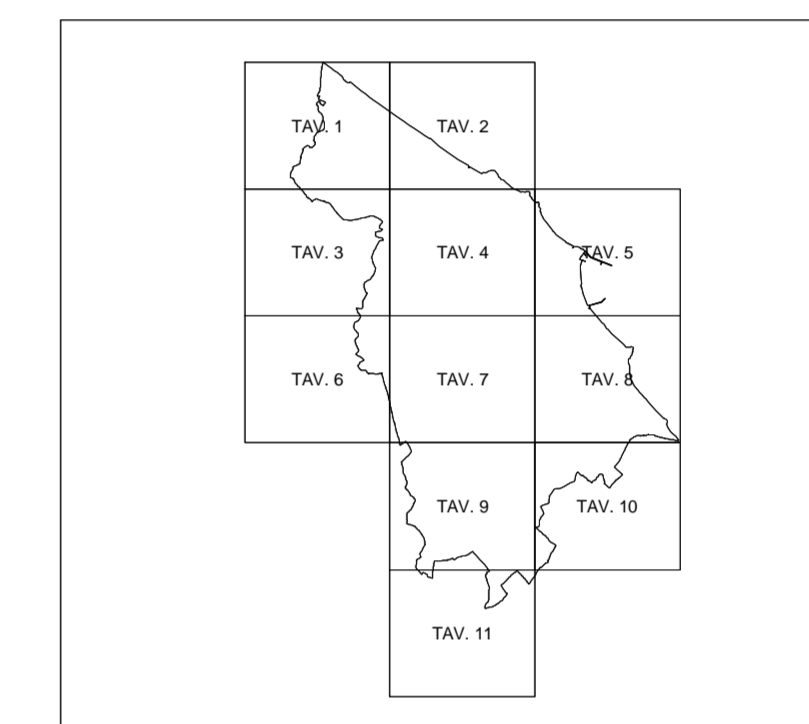


REGIONE ABRUZZO



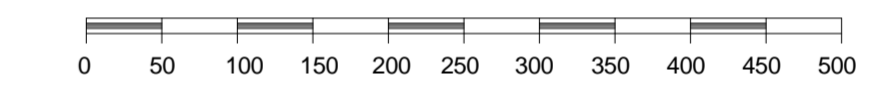
COMUNE DI ORTONA (CH)

Tav. 1



QUADRO D'UNIONE

Scala 1 : 5000



VERTICI	GAUSS - BOAGA	
	EST	NORD
NO	2.462.000	4.695.000
NE	2.466.000	4.695.000
SO	2.462.000	4.691.500
SE	2.466.000	4.691.500

L'equidistanza fra le curve è di 5 m. L'altezza, espressa in metri, è riferita al livello medio del mare.
Rappresentazione conforme al GAUSS-BOAGA, sistema nazionale - fuso EST

SEGNI CONVENZIONALI

VIABILITA'	IMPIANTI - MANUFATTI
— strada asfaltata	▭ baracca
— strada bianca rotabile	▭ tettoia
— strada secondaria	▭ edificio
— sentiero	▭ edificio industriale
— ponte	▭ edificio di culto
— marciapiedi	▭ edificio in costruzione
VIABILITA' FERROVIARIA	▭ rudere
— asse binario	▭ cabina elettrica
IDROGRAFIA	▭ terra
— fiume	▲ simbolo camping
— fosso	— roccinazione
— scollina	— muro di scoglio
— mare	— muro a sacco
▭ scogliera	— muro di sostegno
OROGRAFIA	— palo elettrificato
— punto quotato	— traliccio elettrificato
— scarpata naturale	
— scarpata artificiale	
— curva di livello direttiva	
— curva di livello secondaria	
— curva di livello ausiliaria	
— limite comunale	
VEGETAZIONE	
▭ bosco	— simbolo vigneto
▭ filare di alberi	— simbolo ulivo
— limite coltura	— altro simbolo
— albero isolato	— simbolo frutteto
— culla d'erba	— siepe