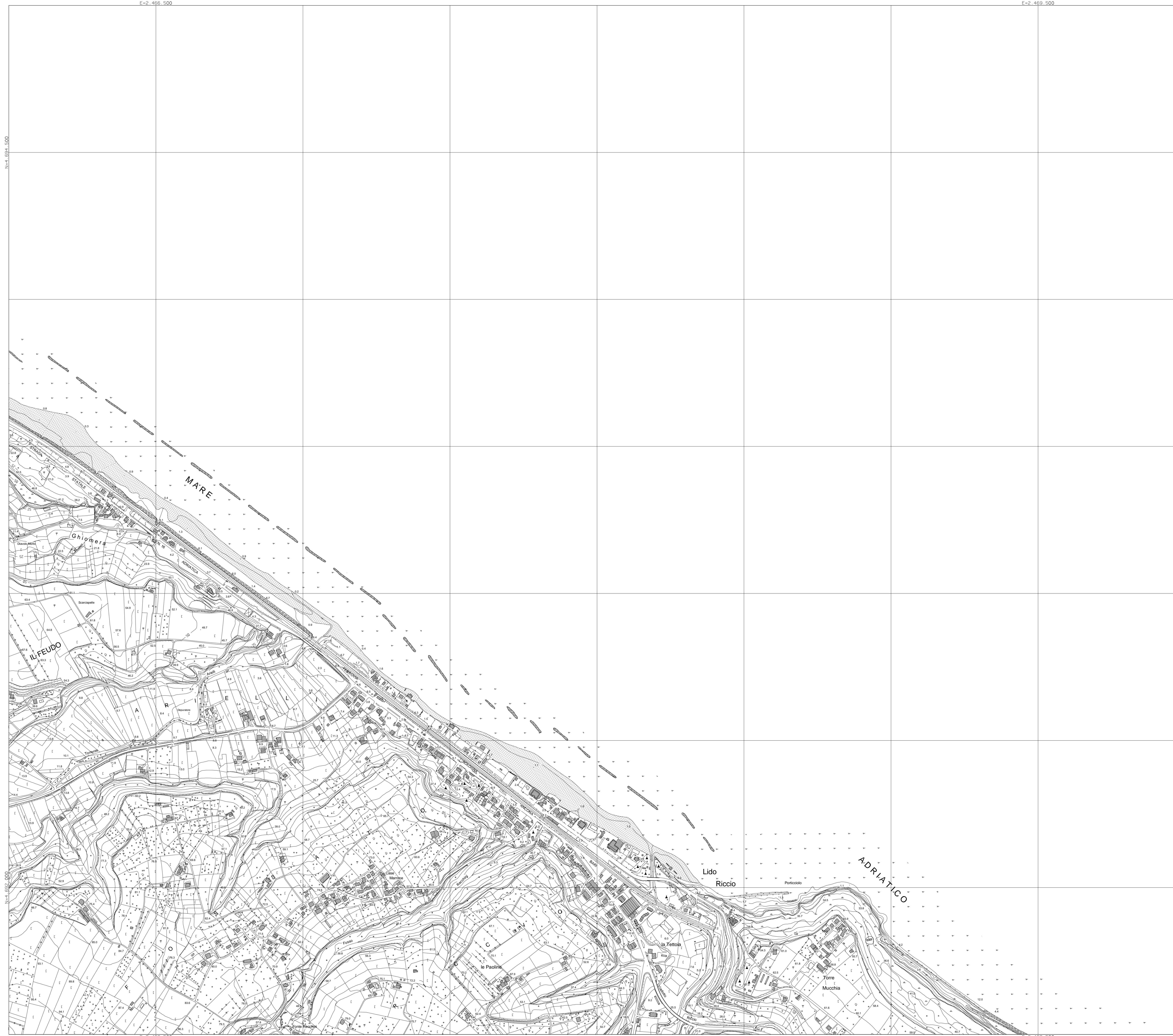



Tav. 2

Tav. 2

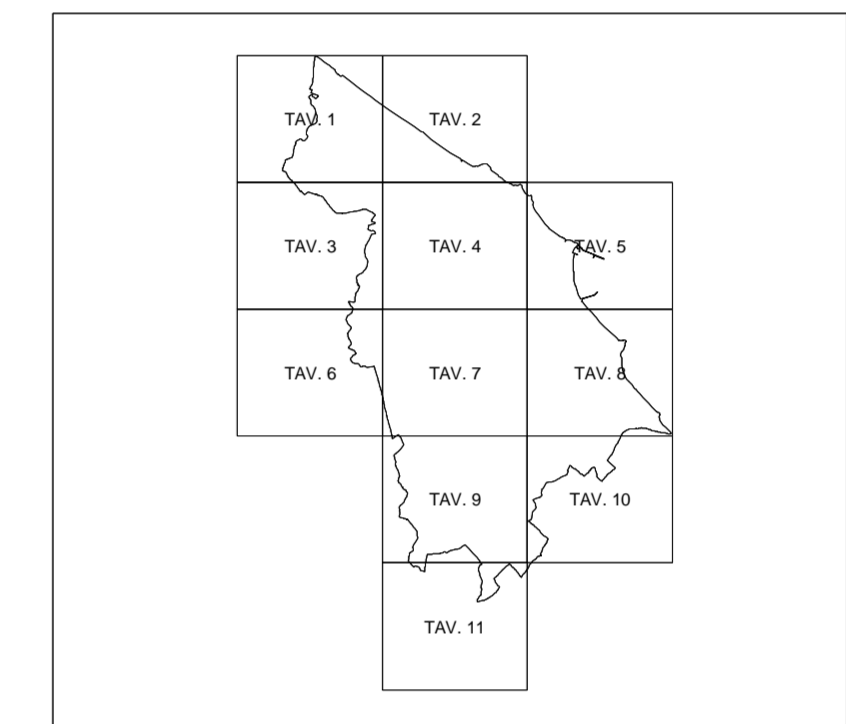


REGIONE ABRUZZO

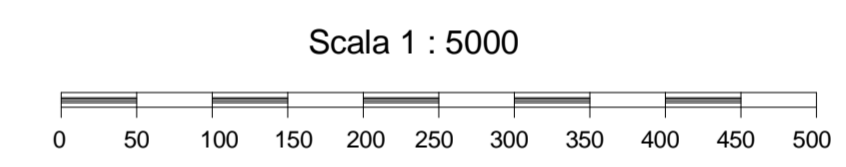


COMUNE DI ORTONA (CH)

Tav. 2



QUADRO D'UNIONE



VERTICI	GAUSS - BOAGA	
	EST	NORD
NO	2.466.000	4.695.000
NE	2.470.000	4.695.000
SO	2.466.000	4.691.500
SE	2.470.000	4.691.500

L'equidistanza fra le curve è di 5 m. L'altimetria, espressa in metri, è riferita al livello medio del mare.
Rappresentazione conforme di GAUSS BOAGA, sistema nazionale - fuso EST

SEGNI CONVENZIONALI

VIABILITA'	IMPIANTI - MANUFATTI
— strada asfaltata	▭ baracca
— strada bianca roziabile	▭ tettoia
— strada secondaria	▭ edificio
— sentiero	▭ edificio industriale
— ponte	▭ edificio di culto
— manicoadi	▭ edificio in costruzione
VIABILITA' FERROVIARIA	▭ rudere
— asse binario	▭ cabina elettrica
IDROGRAFIA	▭ serra
— fiume	▲ simbolo campo
— fosso	— isolazione
— scolina	— muro divisorio
— mare	— muro a secco
▭ scogliera	— muro di sostegno
OROGRAFIA	— palo elettrificato
— punto quotato	▭ traliccio elettrificato
— scarpata naturale	
— scarpata artificiale	
— curva di livello direttiva	
— curva di livello secondaria	
— curva di livello ausiliario	
— limite comunale	
VEGETAZIONE	
▭ bosco	— simbolo vignato
▭ filare di alberi	○ simbolo ulivo
— limite coltura	○ altre essenze
— albero isolato	— simbolo frutteto
— cespuglio d'erba	— siepi