
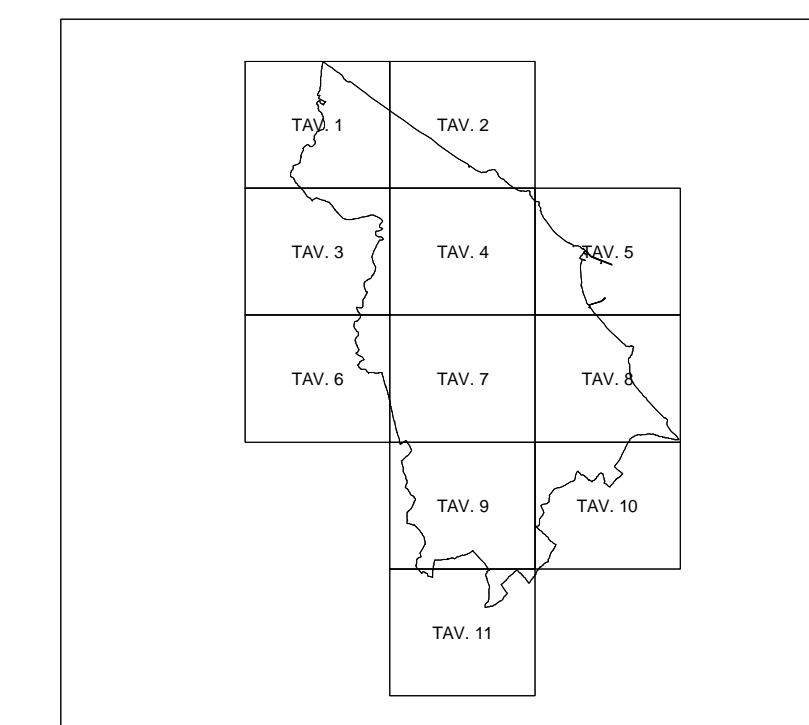


REGIONE ABRUZZO



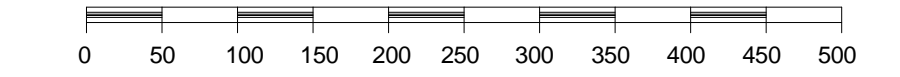
COMUNE DI ORTONA (CH)

Tav. 3



QUADRO D'UNIONE

Scala 1 : 5000



VERTICI	GAUSS - BOAGA	
	EST	NORD
NO	2.462.000	4.691.500
NE	2.466.000	4.691.500
SO	2.462.000	4.688.000
SE	2.466.000	4.688.000

L'equidistanza fra le curve è di 5 m. L'altezza, espressa in metri, è riferita al livello medio del mare.
Rappresentazione conforme di GAUSS BOAGA, sistema nazionale - fuso EST

SEGNI CONVENZIONALI

<p>VIABILITA'</p> <ul style="list-style-type: none"> strada asfaltata strada bianca notabile strada secondaria sentiero porti marciapiedi <p>VIABILITA' FERROVIARIA</p> <ul style="list-style-type: none"> asse binario <p>IDROGRAFIA</p> <ul style="list-style-type: none"> fiume fiume scollina mare scogliera <p>OROGRAFIA</p> <ul style="list-style-type: none"> punto quotato scarpata naturale scarpata artificiale curva di livello diretta curva di livello secondaria curva di livello ausiliaria limite comunale <p>VEGETAZIONE</p> <ul style="list-style-type: none"> bosco filare di alberi limite coltura albero isolato cuffio d'erba 	<p>IMPIANTI - MANUFATTI</p> <ul style="list-style-type: none"> baracca torre edificio edificio industriale edificio di culto edificio in costruzione rudere cabinato elettrico torre simbolo pompieri ricezione mano di ferro muro a secco muro di scoppio palo di sostegno traliccio elettrodotto traliccio elettrodotto <p>VEGETAZIONE</p> <ul style="list-style-type: none"> simbolo vigna simbolo ulivo albero essente simbolo frumento siepe
--	---