
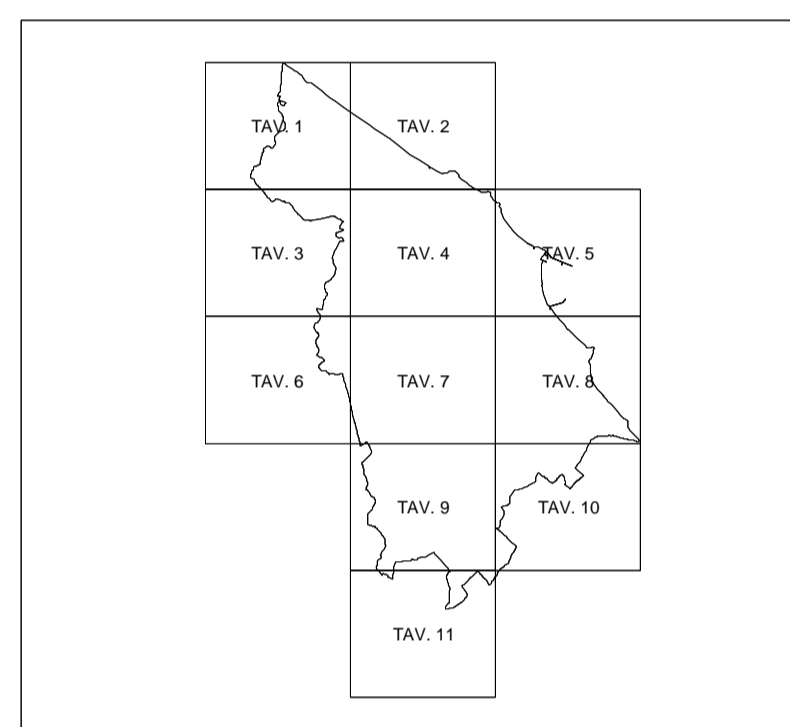




REGIONE ABRUZZO

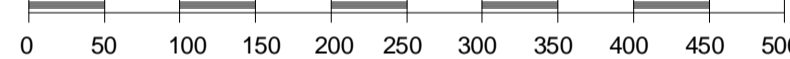


COMUNE DI ORTONA (CH)



QUADRO D'UNIONE

Scala 1 : 5000



VERTICI	GAUSS - BOAGA	
	EST	NORD
NO	2.466.000	4.691.500
NE	2.470.000	4.691.500
SO	2.466.000	4.688.000
SE	2.470.000	4.688.000

L'equidistanza fra le curve è di 5 m. L'altimetria, espressa in metri, è riferita al livello medio del mare.
Rappresentazione conforme di GAUSS-BOAGA, sistema nazionale - fuso EST

SEGNI CONVENZIONALI

VIABILITA'	IMPIANTI - MANUFATTI
— strada asfaltata	▭ baracca
— strada bianca rotabile	▭ tettoia
— strada secondaria	▭ edificio
— sentiero	▭ edificio industriale
— ponte	▭ edificio di culto
— marciapiedi	▭ edificio in costruzione
VIABILITA' FERROVIARIA	▭ rudere
— asse binario	▭ cabina elettrica
IDROGRAFIA	▭ serra
— fiume	▲ simbolo camping
— fosso	— recinzione
— scolina	— muro divisorio
— mare	— muro di sostegno
▭ scogliera	— palo elettrodotto
OROGRAFIA	— traliccio elettrodotto
155.5 punto quotato	
— scarpata naturale	
— scarpata artificiale	
— curva di livello direttrice	
— curva di livello secondaria	
— curva di livello ausiliaria	
— limite comunale	
VEGETAZIONE	
▭ bosco	◊ simbolo vigneto
— filare di alberi	◊ simbolo ulivo
— limite coltura	◊ altre essenze
◊ albero isolato	◊ simbolo frutteto
— ciuffo d'erba	— siepe