
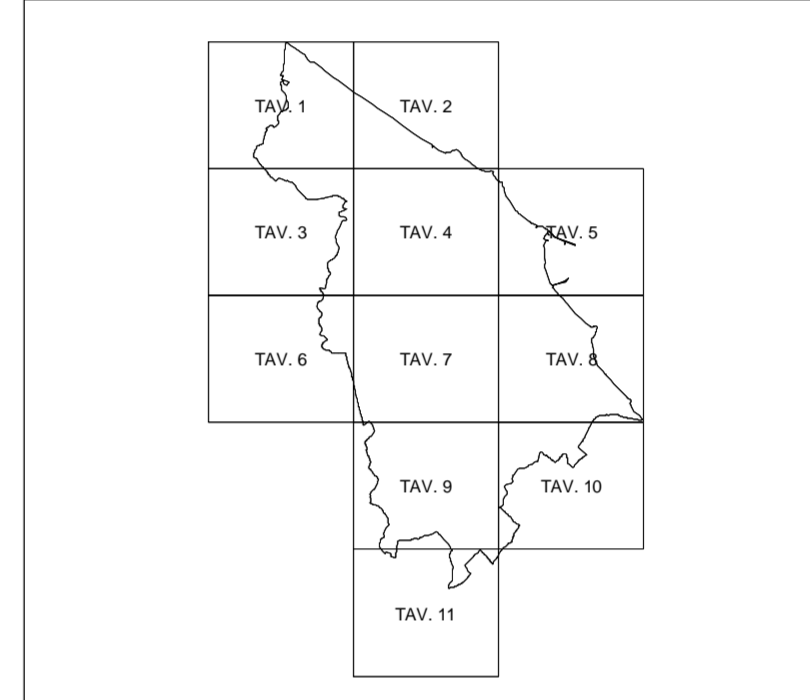


REGIONE ABRUZZO

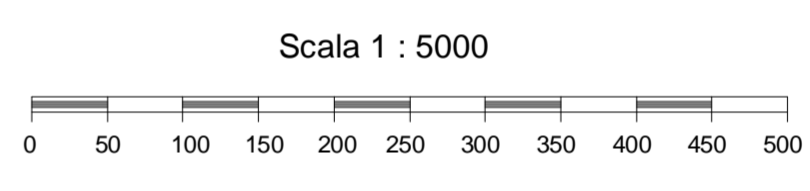


COMUNE DI ORTONA (CH)

Tav. 8



QUADRO D'UNIONE



VERTICI	GAUSS - BOAGA	
	EST	NORD
NO	2.470.000	4.688.000
NE	2.474.000	4.688.000
SO	2.470.000	4.684.500
SE	2.474.000	4.684.500

L'equidistanza tra le curve è di 5 m. L'altimetria, espressa in metri, è riferita al livello medio del mare.
Rappresentazione conforme di GAUSS-BOAGA, sistema nazionale - fuso EST

SEGNI CONVENZIONALI

<p>VIABILITA'</p> <ul style="list-style-type: none"> strada asfaltata strada bianca rotabile strada secondaria sentiero porta maneggevoli <p>VIABILITA' FERROVIARIA</p> <ul style="list-style-type: none"> area binario <p>IDROGRAFIA</p> <ul style="list-style-type: none"> fiume fosso scalinata mare scogliera <p>OROGRAFIA</p> <ul style="list-style-type: none"> punti quotati scarpata naturale scarpata artificiale curva di livello direttice curva di livello secondaria curva di livello ausiliaria limite comunale <p>VEGETAZIONE</p> <ul style="list-style-type: none"> bosco filare di alberi limite coltura albero isolato chiodi d'erba 	<p>IMPIANTI - MANUFATTI</p> <ul style="list-style-type: none"> terrace torre edificio edificio industriale edificio di culto edificio in costruzione tutela cabina elettrica torre simbolo campo recinzione muro diviso muro a secco muro di sostegno pozzo elettrodotti salcio elettrodotti <p>VEGETAZIONE</p> <ul style="list-style-type: none"> simbolo vignato simbolo ulivo altra essenza simbolo fruttato sepi
---	---