
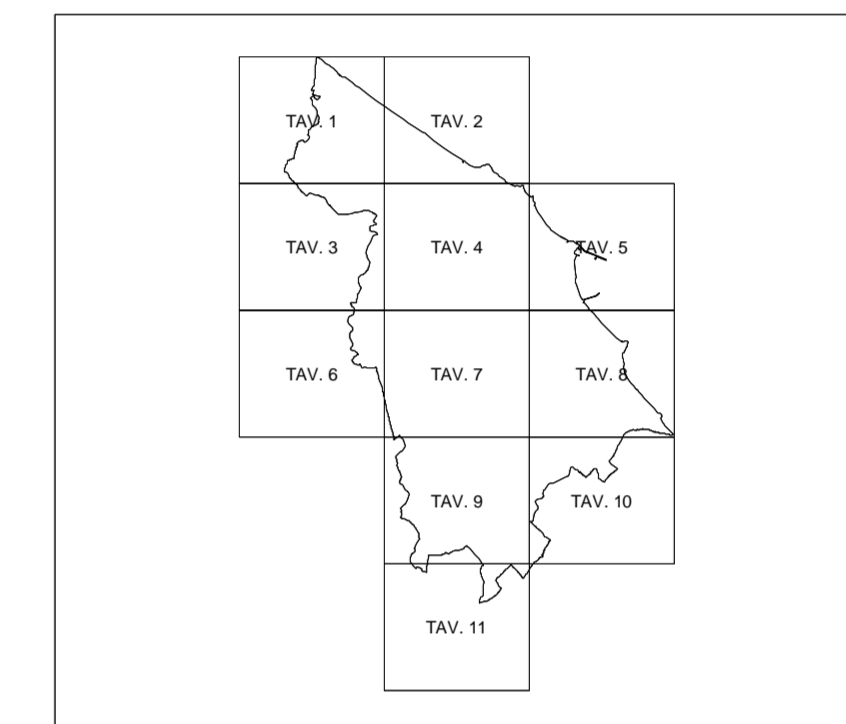


# REGIONE ABRUZZO

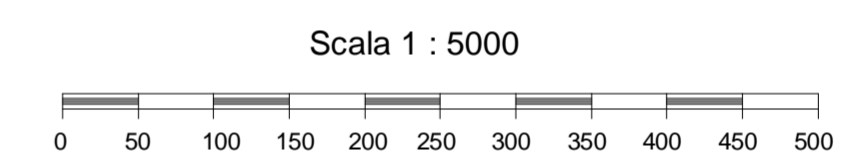


## COMUNE DI ORTONA (CH)

### Tav. 9



QUADRO D'UNIONE



Scala 1 : 5000

VERTICI	GAUSS - BOAGA	
	EST	NORD
NO	2.466.000	4.684.500
NE	2.470.000	4.684.500
SO	2.466.000	4.681.000
SE	2.470.000	4.681.000

L'equidistanza fra le curve è di 5 m. L'altimetria, espressa in metri, è riferita al livello medio del mare.  
Rappresentazione conforme di GAUSS-BOAGA, sistema nazionale - fuso EST

#### SEGNI CONVENZIONALI

<b>VIABILITA'</b>	<b>IMPIANTI - MANUFATTI</b>
— strada asfaltata	▭ baracca
— strada bianca notabile	▭ tettoia
— strada secondaria	▭ edificio
— sentiero	▭ edificio industriale
— ponte	▭ edificio di culto
— manufatti	▭ edificio in costruzione
<b>VIABILITA' FERROVIARIA</b>	▭ ruota
— area binario	▭ cabina elettrica
<b>IDROGRAFIA</b>	— terra
— fiume	▲ simbolo camping
— fossato	▲ stazione
— scoria	— muro diviso
— mare	— muro a secco
▭ scogliera	— muro di sostegno
— punto quozzo	— palo elettrodotto
— scarpata naturale	— palo elettrodotto
— scarpata artificiale	— palo elettrodotto
— curva di livello direttrice	— palo elettrodotto
— curva di livello secondaria	— palo elettrodotto
— curva di livello ausiliaria	— palo elettrodotto
— limite comunale	— palo elettrodotto
<b>VEGETAZIONE</b>	
▭ bosco	— simbolo signato
— filare di alberi	— simbolo albero
— limite coltura	— altro simbolo
— albero isolato	— simbolo fruttato
— cuffia d'erba	— siepe