





COMUNE DI ORTONA

Provincia di Chieti (CH)




VARIANTE URBANISTICA PUNTUALE AL PRG

Oggetto: *Rinormazione area a standard (verde di zona) con vincolo decaduto in Contrada S. Andrea di Ortona (CH).*
VARIANTE URBANISTICA PUNTUALE AI SENSI DEGLI ARTT. 10 E SEGUENTI DELLA L.R. 18/83 NEL TESTO IN VIGORE

UFFICIO TECNICO COMUNALE:

Ing. Nicola Pasquini

Arch. Margherita Fellegara



COMUNE DI ORTONA
Provincia di CH

APPROVATO CON DELIBERAZIONE

DEL CONSIGLIO COMUNALE

N° 52 Del 27.08.2014

IL SEGRETARIO GENERALE

DATA:

MAGGIO 2014

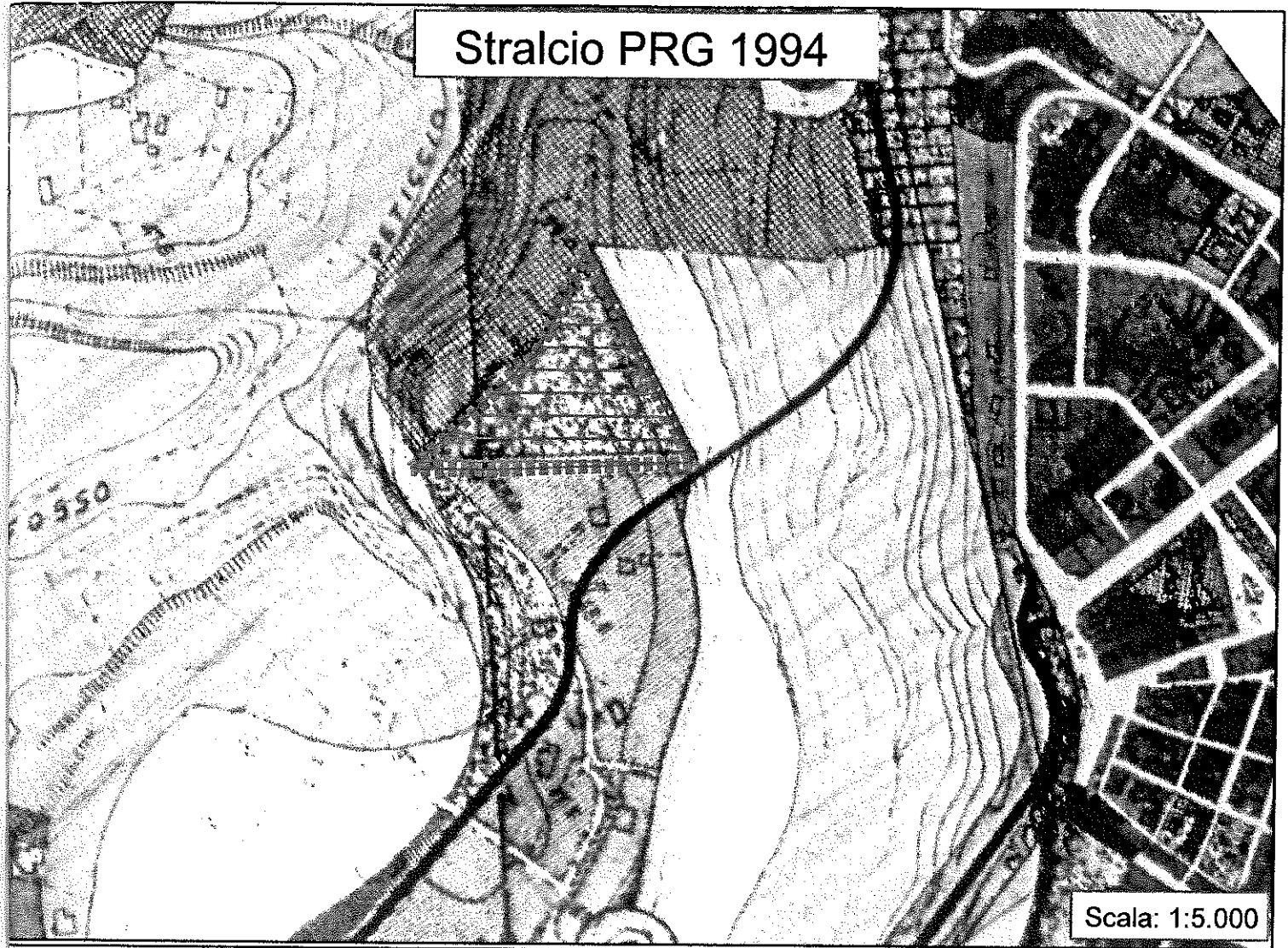


Aerofotogrammetria



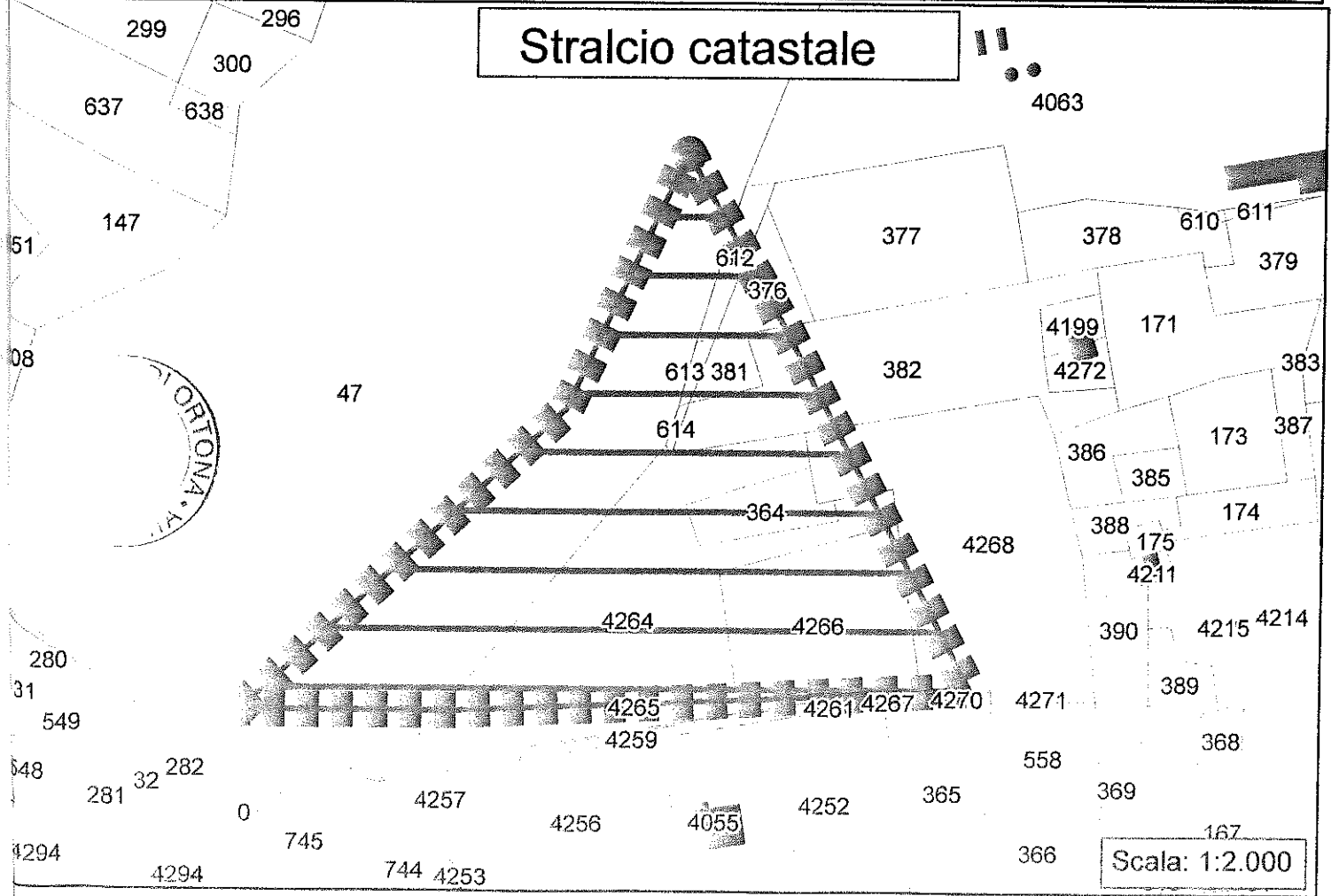
Scala: 1:5.000

Stralcio PRG 1994



Scala: 1:5.000

Stralcio catastale



Scala: 1:2.000

L'area oggetto della variante urbanistica puntuale di riforma, redatta ai sensi e per gli effetti degli artt. 10 e seguenti della L.R. 18/83 nel testo in vigore, risulta localizzata in Contrada Sant'Andrea di Ortona (CH), ha un'estensione di circa 16.087 mq ed è individuata al Catasto Terreni come da seguente prospetto riportato:

| Fg | Particelle | |
|-----------|-------------------|--------|
| 23 | 4264 | parte |
| 23 | 4266 | parte |
| 23 | 4268 | parte |
| 23 | 364 | intera |
| 23 | 382 | parte |
| 23 | 613 | intera |
| 23 | 614 | intera |
| 23 | 381 | intera |
| 23 | 376 | parte |
| 23 | 312 | parte |
| 23 | 47 | parte |

