



Ufficio del Territorio di CHIETI

**Particelle catastali aggiornate sulla base del contenuto delle
dichiarazioni presentate agli Organismi Pagatori nell'anno 2011
(ai sensi del comma 33 dell'art. 2 del D.L. 3.10.2006, n. 262, convertito con
modificazioni dalla legge 24.11.2006, n. 286, e successive modificazioni)**

Comune di ORTONA (Codice nazionale: G141)

TOTALE PARTICELLE: 1324

DATI IDENTIFICATIVI				DATI DI CLASSAMENTO							
N.	Foglio	Part	Porz	Qualità	Classe	Superficie			Deduzioni	Dominicale	Agrario
						Ha	Are	Ca			
1	1	86	AA	2-SEMIN IRRIG	1		11	0		9,66	6,25
	1	86	AB	36-ULIVETO	2		2	40		0,87	0,62
2	1	126		2-SEMIN IRRIG	1		22	40		19,67	12,73
3	1	177		18-ORTO IRRIG	2		29	50		44,94	22,85
4	1	178		18-ORTO IRRIG	2		13	20		20,11	10,23
5	1	250		1-SEMINATIVO	1		4	60		3,33	2,38
6	1	415	AA	2-SEMIN IRRIG	1		20	87		18,32	11,86
	1	415	AB	29-VIGNETO	1		6	83		11,82	4,94
7	1	463	AA	97-BOSCO CEDUO	U		2	58		0,33	0,08
	1	463	AB	92-PASCOLO ARB	U		12	12		0,44	0,31
8	1	587	AA	91-PASCOLO	U		40	91		1,9	1,06
	1	587	AB	99-BOSCO ALTO	2		6	29		1,14	0,19
9	1	823	AA	97-BOSCO CEDUO	U		0	45		0,06	0,01
	1	823	AB	92-PASCOLO ARB	U		1	85		0,07	0,05
10	1	827	AA	2-SEMIN IRRIG	1		1	76		1,55	1
	1	827	AB	29-VIGNETO	1		0	24		0,42	0,17
11	1	870		92-PASCOLO ARB	U		27	70		1	0,72
12	1	871		92-PASCOLO ARB	U		10	0		0,36	0,26
13	1	959	AA	18-ORTO IRRIG	2		1	21		1,84	0,94
	1	959	AB	99-BOSCO ALTO	2		2	9		0,38	0,06
14	1	975		2-SEMIN IRRIG	1		27	20		23,88	15,45
15	1	976		2-SEMIN IRRIG	1		36	80		32,31	20,91
16	1	996		91-PASCOLO	U		18	30		0,85	0,47
17	1	1218	AA	36-ULIVETO	2		0	36		0,13	0,09
	1	1218	AB	47-FRUTTETO	1		0	99		1,28	0,49
18	1	1221		92-PASCOLO ARB	U		4	80		0,17	0,12
19	1	1361		18-ORTO IRRIG	2		2	20		3,35	1,7
20	1	1563		18-ORTO IRRIG	2		0	60		0,91	0,46
21	1	3517		92-PASCOLO ARB	U		10	0		0,36	0,26
22	1	4394		1-SEMINATIVO	1		0	95		0,69	0,49
23	1	4396		1-SEMINATIVO	1		7	20		5,21	3,72
24	1	4497		1-SEMINATIVO	1		5	20		3,76	2,69
25	1	4498		1-SEMINATIVO	1		0	50		0,36	0,26



Ufficio del Territorio di CHIETI

**Particelle catastali aggiornate sulla base del contenuto delle
dichiarazioni presentate agli Organismi Pagatori nell'anno 2011
(ai sensi del comma 33 dell'art. 2 del D.L. 3.10.2006, n. 262, convertito con
modificazioni dalla legge 24.11.2006, n. 286, e successive modificazioni)**

Comune di ORTONA (Codice nazionale: G141)

TOTALE PARTICELLE: 1324

DATI IDENTIFICATIVI				DATI DI CLASSAMENTO							
N.	Foglio	Part	Porz	Qualità	Classe	Superficie			Deduzioni	Dominicale	Agrario
						Ha	Are	Ca			
26	1	4501		1-SEMINATIVO	1		2	75		1,99	1,42
27	1	4502		1-SEMINATIVO	1		0	45		0,33	0,23
28	2	71	AA	18-ORTO IRRIG	2		8	20		12,49	6,35
	2	71	AB	29-VIGNETO	4		1	80		1,21	0,74
29	2	98	AA	101-INCOLT PROD	1		4	95		0,05	0,03
	2	98	AB	1-SEMINATIVO	4		1	25		0,19	0,39
30	2	252		92-PASCOLO ARB	U		5	40		0,2	0,14
31	2	313	AA	29-VIGNETO	2		13	49		15,33	9,75
	2	313	AB	1-SEMINATIVO	4		1	3		0,16	0,32
	2	313	AC	92-PASCOLO ARB	U		0	88		0,03	0,02
32	2	438		1-SEMINATIVO	4		44	30		6,86	13,73
33	2	713		36-ULIVETO	2		0	87		0,31	0,22
34	2	714	AA	92-PASCOLO ARB	U		2	11		0,08	0,05
	2	714	AB	97-BOSCO CEDUO	U		0	19		0,02	0,01
35	2	792	AA	2-SEMIN IRRIG	2		1	74		1,03	0,67
	2	792	AB	36-ULIVETO	2		7	36		2,66	1,9
36	2	809		92-PASCOLO ARB	U		0	90		0,03	0,02
37	2	819		92-PASCOLO ARB	U		4	60		0,17	0,12
38	2	820	AA	92-PASCOLO ARB	U		2	90		0,1	0,07
	2	820	AB	101-INCOLT PROD	2		0	30		0,01	0,01
39	2	4081		92-PASCOLO ARB	U		2	50		0,09	0,06
40	2	4548		1-SEMINATIVO	4		11	30		1,75	3,5
41	2	4555		36-ULIVETO	2		1	32		0,48	0,34
42	2	4560		36-ULIVETO	2		4	40		1,59	1,14
43	2	4561		36-ULIVETO	2		1	5		0,38	0,27
44	2	4564		36-ULIVETO	2		2	98		1,08	0,77
45	2	4566		36-ULIVETO	2		6	65		2,4	1,72
46	3	52		36-ULIVETO	1		14	50		7,49	4,12
47	3	58	AA	1-SEMINATIVO	3		17	36		5,83	7,17
	3	58	AB	36-ULIVETO	1		9	4		4,67	2,57
48	3	137		36-ULIVETO	1		63	90		33	18,15
49	3	157		36-ULIVETO	1		6	90		3,56	1,96
50	3	277	AA	5-SEM IRR ARB	1		14	43		12,67	8,57



Ufficio del Territorio di CHIETI

**Particelle catastali aggiornate sulla base del contenuto delle
dichiarazioni presentate agli Organismi Pagatori nell'anno 2011
(ai sensi del comma 33 dell'art. 2 del D.L. 3.10.2006, n. 262, convertito con
modificazioni dalla legge 24.11.2006, n. 286, e successive modificazioni)**

Comune di ORTONA (Codice nazionale: G141)

TOTALE PARTICELLE: 1324

DATI IDENTIFICATIVI				DATI DI CLASSAMENTO							
N.	Foglio	Part	Porz	Qualità	Classe	Superficie			Deduzioni	Dominicale	Agrario
						Ha	Are	Ca			
	3	277	AB	48-FRUTT IRRIG	U		58	77		75,88	28,83
51	3	280		92-PASCOLO ARB	U		16	50		0,6	0,43
52	3	294		36-ULIVETO	1		12	10		6,25	3,44
53	3	326	AA	36-ULIVETO	1		22	5		11,39	6,26
	3	326	AB	29-VIGNETO	2		0	35		0,4	0,25
54	3	359	AA	29-VIGNETO	1		1	1		1,75	0,73
	3	359	AB	36-ULIVETO	1		5	99		3,09	1,7
55	3	383	AA	1-SEMINATIVO	3		0	68		0,23	0,28
	3	383	AB	36-ULIVETO	1		2	52		1,3	0,72
56	3	515		2-SEMIN IRRIG	1		9	40		8,25	5,34
57	3	522	AA	2-SEMIN IRRIG	1		4	60		4,04	2,61
	3	522	AB	29-VIGNETO	1		12	70		21,97	9,18
58	3	524	AA	2-SEMIN IRRIG	1		7	2		6,16	3,99
	3	524	AB	29-VIGNETO	1		0	58		1	0,42
59	3	550	AA	2-SEMIN IRRIG	1		1	50		1,32	0,85
	3	550	AB	29-VIGNETO	1		1	20		2,08	0,87
60	3	551		2-SEMIN IRRIG	1		6	95		6,1	3,95
61	3	552		2-SEMIN IRRIG	1		9	40		8,25	5,34
62	3	4029		36-ULIVETO	1		0	75		0,39	0,21
63	3	4097		36-ULIVETO	1		0	5		0,03	0,01
64	3	4238	AA	3-SEMIN ARBOR	2		3	40		2,37	1,76
	3	4238	AB	36-ULIVETO	1		5	58		2,88	1,59
65	4	18	AA	1-SEMINATIVO	3		0	53		0,18	0,22
	4	18	AB	92-PASCOLO ARB	U		2	27		0,08	0,06
66	4	165		1-SEMINATIVO	3		16	0		5,37	6,61
67	4	398		1-SEMINATIVO	3		10	40		3,49	4,3
68	4	417	AA	92-PASCOLO ARB	U		2	37		0,09	0,06
	4	417	AB	29-VIGNETO	4		9	23		6,2	3,81
69	4	427	AA	92-PASCOLO ARB	U		0	78		0,03	0,02
	4	427	AB	101-INCOLT PROD	1		4	42		0,05	0,02
70	4	482		92-PASCOLO ARB	U		0	40		0,01	0,01
71	4	522	AA	92-PASCOLO ARB	U		0	48		0,02	0,01
	4	522	AB	101-INCOLT PROD	1		1	12		0,01	0,01



Ufficio del Territorio di CHIETI

**Particelle catastali aggiornate sulla base del contenuto delle
dichiarazioni presentate agli Organismi Pagatori nell'anno 2011
(ai sensi del comma 33 dell'art. 2 del D.L. 3.10.2006, n. 262, convertito con
modificazioni dalla legge 24.11.2006, n. 286, e successive modificazioni)**

Comune di ORTONA (Codice nazionale: G141)

TOTALE PARTICELLE: 1324

DATI IDENTIFICATIVI				DATI DI CLASSAMENTO							
N.	Foglio	Part	Porz	Qualità	Classe	Superficie			Deduzioni	Dominicale	Agrario
						Ha	Are	Ca			
72	4	523	AA	92-PASCOLO ARB	U		0	52		0,02	0,01
	4	523	AB	101-INCOLT PROD	1		1	38		0,01	0,01
73	4	524	AA	92-PASCOLO ARB	U		0	61		0,02	0,02
	4	524	AB	101-INCOLT PROD	1		1	49		0,02	0,01
74	4	574		2-SEMIN IRRIG	2		15	5		8,94	5,83
75	4	3528	AA	91-PASCOLO	U		15	15		0,7	0,39
	4	3528	AB	99-BOSCO ALTO	1		1	15		0,27	0,05
76	4	4090	AA	92-PASCOLO ARB	U		1	49		0,05	0,04
	4	4090	AB	29-VIGNETO	3		4	78		4,69	3,09
77	4	4092	AA	92-PASCOLO ARB	U		1	41		0,05	0,04
	4	4092	AB	29-VIGNETO	4		0	57		0,38	0,24
78	4	4094	AA	92-PASCOLO ARB	U		1	43		0,05	0,04
	4	4094	AB	29-VIGNETO	4		0	81		0,54	0,33
79	4	4096	AA	92-PASCOLO ARB	U		0	69		0,02	0,02
	4	4096	AB	29-VIGNETO	4		0	73		0,49	0,3
80	5	158	AA	1-SEMINATIVO	5		40	0		2,89	10,33
	5	158	AB	29-VIGNETO	3		32	50		31,89	20,98
81	5	286		36-ULIVETO	1		13	80		7,13	3,92
82	5	354		36-ULIVETO	1		3	60		1,86	1,02
83	5	405		91-PASCOLO	U		10	0		0,46	0,26
84	5	441	AA	92-PASCOLO ARB	U		1	76		0,06	0,05
	5	441	AB	91-PASCOLO	U		1	34		0,06	0,03
85	6	12		36-ULIVETO	1		6	0		3,1	1,7
86	6	38	AA	29-VIGNETO	1		1	9		1,89	0,79
	6	38	AB	92-PASCOLO ARB	U		8	61		0,31	0,22
87	6	45	AA	91-PASCOLO	U		1	36		0,06	0,04
	6	45	AB	29-VIGNETO	3		16	64		16,33	10,74
88	6	74		92-PASCOLO ARB	U		12	0		0,43	0,31
89	6	75		92-PASCOLO ARB	U		5	50		0,2	0,14
90	6	77		92-PASCOLO ARB	U		3	50		0,13	0,09
91	6	98	AA	36-ULIVETO	1		30	96		15,99	8,79
	6	98	AB	29-VIGNETO	1		4	54		7,85	3,28
92	6	161	AA	29-VIGNETO	1		0	20		0,35	0,14



Ufficio del Territorio di CHIETI

**Particelle catastali aggiornate sulla base del contenuto delle
dichiarazioni presentate agli Organismi Pagatori nell'anno 2011
(ai sensi del comma 33 dell'art. 2 del D.L. 3.10.2006, n. 262, convertito con
modificazioni dalla legge 24.11.2006, n. 286, e successive modificazioni)**

Comune di ORTONA (Codice nazionale: G141)

TOTALE PARTICELLE: 1324

DATI IDENTIFICATIVI				DATI DI CLASSAMENTO							
N.	Foglio	Part	Porz	Qualità	Classe	Superficie			Deduzioni	Dominicale	Agrario
						Ha	Are	Ca			
	6	161	AB	36-ULIVETO	1		1	90		0,98	0,54
93	6	248		36-ULIVETO	1		9	60		4,96	2,73
94	6	274		36-ULIVETO	1		5	40		2,79	1,53
95	6	385		92-PASCOLO ARB	U		1	50		0,05	0,04
96	6	387		92-PASCOLO ARB	U		4	10		0,15	0,11
97	6	394		92-PASCOLO ARB	U		5	50		0,2	0,14
98	6	395		92-PASCOLO ARB	U		1	10		0,04	0,03
99	6	399		91-PASCOLO	U		1	80		0,08	0,05
100	6	438		2-SEMIN IRRIG	2		0	80		0,48	0,31
101	6	442		1-SEMINATIVO	4		2	30		0,36	0,71
102	6	478		36-ULIVETO	1		17	30		8,93	4,91
103	6	479		36-ULIVETO	1		13	40		6,92	3,81
104	6	481		36-ULIVETO	1		7	90		4,08	2,24
105	6	482		36-ULIVETO	1		9	0		4,65	2,56
106	6	616		1-SEMINATIVO	4		28	60		4,43	8,86
107	6	620	AA	18-ORTO IRRIG	1		36	89		70,49	31,44
	6	620	AB	36-ULIVETO	1		21	41		11,06	6,08
108	6	718		92-PASCOLO ARB	U		1	10		0,04	0,03
109	6	833		36-ULIVETO	1		2	40		1,24	0,68
110	6	835	AA	97-BOSCO CEDUO	U		0	4		0,01	0,01
	6	835	AB	1-SEMINATIVO	4		0	51		0,08	0,16
111	6	3510	AA	18-ORTO IRRIG	1		7	89		15,08	6,72
	6	3510	AB	36-ULIVETO	1		7	1		3,62	1,99
112	6	4115		91-PASCOLO	U		4	50		0,21	0,12
113	6	4162	AA	36-ULIVETO	1		0	64		0,33	0,18
	6	4162	AB	29-VIGNETO	1		4	36		7,54	3,15
114	6	4163	AA	36-ULIVETO	1		0	48		0,25	0,14
	6	4163	AB	29-VIGNETO	1		3	72		6,44	2,69
115	6	4165	AA	1-SEMINATIVO	2		0	28		0,15	0,14
	6	4165	AB	29-VIGNETO	1		4	22		7,3	3,05
116	6	4166	AA	1-SEMINATIVO	2		1	73		0,94	0,85
	6	4166	AB	29-VIGNETO	1		1	32		2,28	0,95
117	6	4204		18-ORTO IRRIG	1		30	75		58,76	26,2



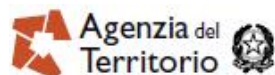
Ufficio del Territorio di CHIETI

**Particelle catastali aggiornate sulla base del contenuto delle
dichiarazioni presentate agli Organismi Pagatori nell'anno 2011
(ai sensi del comma 33 dell'art. 2 del D.L. 3.10.2006, n. 262, convertito con
modificazioni dalla legge 24.11.2006, n. 286, e successive modificazioni)**

Comune di ORTONA (Codice nazionale: G141)

TOTALE PARTICELLE: 1324

DATI IDENTIFICATIVI				DATI DI CLASSAMENTO							
N.	Foglio	Part	Porz	Qualità	Classe	Superficie			Deduzioni	Dominicale	Agrario
						Ha	Are	Ca			
118	6	4206		18-ORTO IRRIG	1		7	70		14,71	6,56
119	6	4207		18-ORTO IRRIG	1	1	19	90		229,12	102,17
120	6	4209		18-ORTO IRRIG	1		1	50		2,87	1,28
121	7	49	AA	1-SEMINATIVO	4		8	30		1,29	2,57
	7	49	AB	29-VIGNETO	3		8	30		8,14	5,36
122	7	54	AA	36-ULIVETO	2		20	54		7,43	5,3
	7	54	AB	1-SEMINATIVO	4		5	66		0,88	1,75
123	7	57		91-PASCOLO	U		5	50		0,26	0,14
124	7	125	AA	36-ULIVETO	2		12	83		4,64	3,31
	7	125	AB	29-VIGNETO	2		1	17		1,33	0,85
125	7	130		92-PASCOLO ARB	U		7	30		0,26	0,19
126	7	135		92-PASCOLO ARB	U		1	40		0,05	0,04
127	7	138		36-ULIVETO	2		49	0		17,71	12,65
128	7	141		36-ULIVETO	2		24	10		8,71	6,22
129	7	342	AA	36-ULIVETO	2		13	0		4,7	3,36
	7	342	AB	29-VIGNETO	4		1	60		1,07	0,66
130	7	344		92-PASCOLO ARB	U		20	40		0,74	0,53
131	7	400	AA	36-ULIVETO	2		1	67		0,6	0,43
	7	400	AB	92-PASCOLO ARB	U		1	3		0,04	0,03
132	7	504	AA	36-ULIVETO	2		15	63		5,65	4,04
	7	504	AB	92-PASCOLO ARB	U		7	87		0,28	0,2
133	7	524		92-PASCOLO ARB	U		6	30		0,23	0,16
134	7	711		29-VIGNETO	2		0	30		0,34	0,22
135	7	712		29-VIGNETO	2		0	50		0,57	0,36
136	7	717	AA	29-VIGNETO	2		0	73		0,83	0,53
	7	717	AB	97-BOSCO CEDUO	U		0	17		0,02	0,01
137	7	4012		29-VIGNETO	2		0	60		0,68	0,43
138	7	4021		91-PASCOLO	U		3	36		0,16	0,09
139	8	364	AA	1-SEMINATIVO	5		2	73		0,2	0,7
	8	364	AB	47-FRUTTETO	1		10	64		13,74	5,22
	8	364	AC	92-PASCOLO ARB	U		2	63		0,1	0,07
140	8	365		47-FRUTTETO	1		6	80		8,78	3,34
141	8	369	AA	36-ULIVETO	1		9	34		4,82	2,65



Ufficio del Territorio di CHIETI

**Particelle catastali aggiornate sulla base del contenuto delle
dichiarazioni presentate agli Organismi Pagatori nell'anno 2011
(ai sensi del comma 33 dell'art. 2 del D.L. 3.10.2006, n. 262, convertito con
modificazioni dalla legge 24.11.2006, n. 286, e successive modificazioni)**

Comune di ORTONA (Codice nazionale: G141)

TOTALE PARTICELLE: 1324

DATI IDENTIFICATIVI				DATI DI CLASSAMENTO							
N.	Foglio	Part	Porz	Qualità	Classe	Superficie			Deduzioni	Dominicale	Agrario
						Ha	Are	Ca			
	8	369	AB	29-VIGNETO	2		1	66		1,89	1,2
142	8	373	AA	49-AGRUMETO	U		6	77		13,29	3,5
	8	373	AB	29-VIGNETO	3		0	93		0,91	0,6
143	8	378		36-ULIVETO	1		8	90		4,6	2,53
144	8	389		36-ULIVETO	1		9	30		4,8	2,64
145	8	390		92-PASCOLO ARB	U		10	0		0,36	0,26
146	8	393		92-PASCOLO ARB	U		3	20		0,12	0,08
147	8	419		36-ULIVETO	1		18	0		9,3	5,11
148	8	497		92-PASCOLO ARB	U		3	40		0,12	0,09
149	8	521		36-ULIVETO	1		8	0		4,13	2,27
150	8	588		36-ULIVETO	1		4	0		2,07	1,14
151	8	590	AA	1-SEMINATIVO	4		4	57		0,71	1,42
	8	590	AB	29-VIGNETO	2		5	43		6,17	3,93
152	8	666		36-ULIVETO	1		3	20		1,65	0,91
153	8	4145		36-ULIVETO	1		2	54		1,31	0,72
154	8	4313		36-ULIVETO	1		21	20		10,95	6,02
155	8	4314	AA	36-ULIVETO	1		3	17		1,64	0,9
	8	4314	AB	97-BOSCO CEDUO	U		1	43		0,18	0,04
156	9	34		29-VIGNETO	3		30	50		29,93	19,69
157	9	35	AA	36-ULIVETO	1		4	12		2,13	1,17
	9	35	AB	29-VIGNETO	3		2	78		2,73	1,79
158	9	58	AA	3-SEMIN ARBOR	3		6	19		3,04	2,88
	9	58	AB	36-ULIVETO	1		0	81		0,42	0,23
159	9	86	AA	36-ULIVETO	1		0	59		0,3	0,17
	9	86	AB	97-BOSCO CEDUO	U		3	71		0,48	0,11
160	9	89	AA	1-SEMINATIVO	2		1	54		0,84	0,76
	9	89	AB	36-ULIVETO	1		7	96		4,11	2,26
161	9	200	AA	36-ULIVETO	1		9	37		4,84	2,66
	9	200	AB	29-VIGNETO	3		0	63		0,62	0,41
162	9	352	AA	36-ULIVETO	1		4	69		2,42	1,33
	9	352	AB	47-FRUTTETO	1		2	81		3,63	1,38
163	9	692		36-ULIVETO	1		17	70		9,14	5,03
164	9	751	AA	1-SEMINATIVO	2		5	71		3,1	2,8



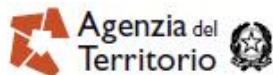
Ufficio del Territorio di CHIETI

**Particelle catastali aggiornate sulla base del contenuto delle
dichiarazioni presentate agli Organismi Pagatori nell'anno 2011
(ai sensi del comma 33 dell'art. 2 del D.L. 3.10.2006, n. 262, convertito con
modificazioni dalla legge 24.11.2006, n. 286, e successive modificazioni)**

Comune di ORTONA (Codice nazionale: G141)

TOTALE PARTICELLE: 1324

DATI IDENTIFICATIVI				DATI DI CLASSAMENTO							
N.	Foglio	Part	Porz	Qualità	Classe	Superficie			Deduzioni	Dominicale	Agrario
						Ha	Are	Ca			
	9	751	AB	36-ULIVETO	1		43	49		22,46	12,35
165	9	854		29-VIGNETO	3		0	42		0,41	0,27
166	9	914		91-PASCOLO	U		0	80		0,04	0,02
167	9	915	AA	97-BOSCO CEDUO	U		0	6		0,01	0,01
	9	915	AB	91-PASCOLO	U		0	94		0,04	0,02
168	9	916		91-PASCOLO	U		0	60		0,03	0,02
169	9	917		91-PASCOLO	U		0	30		0,01	0,01
170	9	918		91-PASCOLO	U		0	80		0,04	0,02
171	9	919		91-PASCOLO	U		1	0		0,05	0,03
172	9	4010	AA	36-ULIVETO	1		1	9		0,56	0,31
	9	4010	AB	97-BOSCO CEDUO	U		3	91		0,5	0,12
173	9	4208		36-ULIVETO	1		62	25		32,15	17,68
174	10	45		36-ULIVETO	2		16	60		6	4,29
175	10	53		36-ULIVETO	2		7	20		2,6	1,86
176	10	150		91-PASCOLO	U		16	60		0,77	0,43
177	10	190	AA	29-VIGNETO	3		1	14		1,12	0,74
	10	190	AB	36-ULIVETO	2		10	96		3,96	2,83
178	10	249	AA	29-VIGNETO	1		1	32		2,28	0,95
	10	249	AB	1-SEMINATIVO	4		2	78		0,43	0,86
	10	249	AC	92-PASCOLO ARB	U		4	50		0,16	0,12
179	10	260		92-PASCOLO ARB	U		3	0		0,11	0,08
180	10	267	AA	29-VIGNETO	2		18	92		21,5	13,68
	10	267	AB	1-SEMINATIVO	4		1	88		0,29	0,58
181	10	357		92-PASCOLO ARB	U		1	40		0,05	0,04
182	10	405		36-ULIVETO	2		39	60		14,32	10,23
183	10	417		36-ULIVETO	2		37	70		13,63	9,74
184	10	431		1-SEMINATIVO	4		37	10		5,75	11,5
185	10	497	AA	1-SEMINATIVO	4		46	77		7,25	14,49
	10	497	AB	36-ULIVETO	2		2	33		0,84	0,6
186	10	530	AA	1-SEMINATIVO	4		6	83		1,06	2,12
	10	530	AB	29-VIGNETO	3		0	97		0,95	0,63
187	10	587	AA	92-PASCOLO ARB	U		2	7		0,07	0,05
	10	587	AB	97-BOSCO CEDUO	U		0	43		0,06	0,01



Ufficio del Territorio di CHIETI

**Particelle catastali aggiornate sulla base del contenuto delle
dichiarazioni presentate agli Organismi Pagatori nell'anno 2011
(ai sensi del comma 33 dell'art. 2 del D.L. 3.10.2006, n. 262, convertito con
modificazioni dalla legge 24.11.2006, n. 286, e successive modificazioni)**

Comune di ORTONA (Codice nazionale: G141)

TOTALE PARTICELLE: 1324

DATI IDENTIFICATIVI				DATI DI CLASSAMENTO							
N.	Foglio	Part	Porz	Qualità	Classe	Superficie			Deduzioni	Dominicale	Agrario
						Ha	Are	Ca			
188	10	589	AA	36-ULIVETO	2		10	96		3,96	2,83
	10	589	AB	92-PASCOLO ARB	U		4	86		0,18	0,13
	10	589	AC	29-VIGNETO	3		0	93		0,91	0,6
189	10	590	AA	36-ULIVETO	2		5	22		1,89	1,35
	10	590	AB	92-PASCOLO ARB	U		3	4		0,11	0,08
	10	590	AC	29-VIGNETO	3		8	44		8,28	5,45
190	10	602		36-ULIVETO	2		0	30		0,11	0,08
191	10	612		36-ULIVETO	2		15	0		5,42	3,87
192	10	628		91-PASCOLO	U		11	50		0,53	0,3
193	10	731	AA	36-ULIVETO	2		0	32		0,12	0,08
	10	731	AB	1-SEMINATIVO	2		1	88		1,02	0,92
194	10	733		36-ULIVETO	2		0	20		0,07	0,05
195	10	4003		18-ORTO IRRIG	1		6	90		13,19	5,88
196	10	4052	AA	18-ORTO IRRIG	1		7	23		13,82	6,16
	10	4052	AB	36-ULIVETO	2		0	54		0,2	0,14
	10	4052	AC	3-SEMIN ARBOR	2		0	53		0,37	0,27
197	10	4053		18-ORTO IRRIG	1		0	30		0,57	0,26
198	10	4055	AA	18-ORTO IRRIG	1		0	2		0,04	0,02
	10	4055	AB	55-CANNETO	1		0	15		0,13	0,03
199	10	4056	AA	18-ORTO IRRIG	1		0	86		1,64	0,73
	10	4056	AB	55-CANNETO	1		0	39		0,33	0,08
200	10	4057		18-ORTO IRRIG	1		0	25		0,48	0,21
201	11	3		92-PASCOLO ARB	U		4	50		0,16	0,12
202	11	8		18-ORTO IRRIG	1		4	70		8,98	4,01
203	11	12		18-ORTO IRRIG	1		9	10		17,39	7,75
204	11	18	AA	36-ULIVETO	2		10	47		3,79	2,7
	11	18	AB	92-PASCOLO ARB	U		10	63		0,38	0,27
205	11	59		18-ORTO IRRIG	1		5	0		9,55	4,26
206	11	60		36-ULIVETO	2		42	60		15,4	11
207	11	126		36-ULIVETO	2		14	50		5,24	3,74
208	11	154		18-ORTO IRRIG	1		4	60		8,79	3,92
209	11	222		36-ULIVETO	2		46	30		16,74	11,96
210	11	231		36-ULIVETO	2		4	90		1,77	1,27



Ufficio del Territorio di CHIETI

**Particelle catastali aggiornate sulla base del contenuto delle
dichiarazioni presentate agli Organismi Pagatori nell'anno 2011
(ai sensi del comma 33 dell'art. 2 del D.L. 3.10.2006, n. 262, convertito con
modificazioni dalla legge 24.11.2006, n. 286, e successive modificazioni)**

Comune di ORTONA (Codice nazionale: G141)

TOTALE PARTICELLE: 1324

DATI IDENTIFICATIVI				DATI DI CLASSAMENTO							
N.	Foglio	Part	Porz	Qualità	Classe	Superficie			Deduzioni	Dominicale	Agrario
						Ha	Are	Ca			
211	11	235		36-ULIVETO	2		12	30		4,45	3,18
212	11	236		36-ULIVETO	2		32	50		11,75	8,39
213	11	548		36-ULIVETO	2		1	60		0,58	0,41
214	11	587	AA	99-BOSCO ALTO	2		0	18		0,03	0,01
	11	587	AB	92-PASCOLO ARB	U		2	42		0,09	0,06
215	11	604		92-PASCOLO ARB	U		4	10		0,15	0,11
216	11	607		92-PASCOLO ARB	U		3	30		0,12	0,09
217	11	619	AA	29-VIGNETO	2		6	44		7,32	4,66
	11	619	AB	36-ULIVETO	2		1	82		0,66	0,47
	11	619	AC	92-PASCOLO ARB	U		1	64		0,06	0,04
218	11	661		36-ULIVETO	2		6	0		2,17	1,55
219	11	665		1-SEMINATIVO	3		6	0		2,01	2,48
220	11	717		1-SEMINATIVO	3		22	20		7,45	9,17
221	11	718		1-SEMINATIVO	3		10	80		3,63	4,46
222	11	719		1-SEMINATIVO	3		2	20		0,74	0,91
223	11	731		91-PASCOLO	U		2	20		0,1	0,06
224	11	740		36-ULIVETO	2		1	80		0,65	0,46
225	11	832		92-PASCOLO ARB	U		4	60		0,17	0,12
226	11	951		36-ULIVETO	2		6	70		2,42	1,73
227	11	4015	AA	36-ULIVETO	2		0	27		0,1	0,07
	11	4015	AB	92-PASCOLO ARB	U		1	83		0,07	0,05
228	11	4084		36-ULIVETO	2		3	80		1,37	0,98
229	11	4095		18-ORTO IRRIG	1		4	70		8,98	4,01
230	12	18	AA	92-PASCOLO ARB	U		70	51		2,55	1,82
	12	18	AB	1-SEMINATIVO	4		4	9		0,63	1,27
231	12	98	AA	47-FRUTTETO	1		5	44		7,02	2,67
	12	98	AB	92-PASCOLO ARB	U		94	36		3,41	2,44
232	12	259	AA	47-FRUTTETO	1		8	85		11,43	4,34
	12	259	AB	92-PASCOLO ARB	U		57	65		2,08	1,49
233	12	300	AA	48-FRUTT IRRIG	U	1	9	38		141,23	53,67
	12	300	AB	92-PASCOLO ARB	U		15	42		0,56	0,4
234	12	351		92-PASCOLO ARB	U		5	40		0,2	0,14
235	12	388		2-SEMIN IRRIG	1		0	10		0,09	0,06



Ufficio del Territorio di CHIETI

**Particelle catastali aggiornate sulla base del contenuto delle
dichiarazioni presentate agli Organismi Pagatori nell'anno 2011
(ai sensi del comma 33 dell'art. 2 del D.L. 3.10.2006, n. 262, convertito con
modificazioni dalla legge 24.11.2006, n. 286, e successive modificazioni)**

Comune di ORTONA (Codice nazionale: G141)

TOTALE PARTICELLE: 1324

DATI IDENTIFICATIVI				DATI DI CLASSAMENTO							
N.	Foglio	Part	Porz	Qualità	Classe	Superficie			Deduzioni	Dominicale	Agrario
						Ha	Are	Ca			
236	13	14		36-ULIVETO	1		2	40		1,24	0,68
237	13	18	AA	29-VIGNETO	1		0	8		0,14	0,06
	13	18	AB	92-PASCOLO ARB	U		0	78		0,03	0,02
238	13	104		36-ULIVETO	1		28	68		14,81	8,15
239	13	217	AA	92-PASCOLO ARB	U		4	0		0,14	0,1
	13	217	AB	99-BOSCO ALTO	3		2	0		0,12	0,09
240	13	249	AA	91-PASCOLO	U		3	15		0,15	0,08
	13	249	AB	97-BOSCO CEDUO	U		1	65		0,21	0,05
241	13	307		92-PASCOLO ARB	U		1	20		0,04	0,03
242	13	308	AA	92-PASCOLO ARB	U		0	30		0,01	0,01
	13	308	AB	29-VIGNETO	1		0	2		0,03	0,01
243	13	310	AA	92-PASCOLO ARB	U		0	34		0,01	0,01
	13	310	AB	29-VIGNETO	1		0	2		0,03	0,01
244	13	438	AA	1-SEMINATIVO	1		3	47		2,51	1,79
	13	438	AB	36-ULIVETO	1		0	53		0,27	0,15
245	13	440	AA	1-SEMINATIVO	1		0	34		0,25	0,18
	13	440	AB	36-ULIVETO	1		0	59		0,3	0,17
	13	440	AC	29-VIGNETO	3		1	17		1,15	0,76
246	13	538		91-PASCOLO	U		1	90		0,09	0,05
247	13	564	AA	92-PASCOLO ARB	U		3	37		0,12	0,09
	13	564	AB	99-BOSCO ALTO	3		1	43		0,09	0,07
248	13	633	AA	36-ULIVETO	1		1	44		0,74	0,41
	13	633	AB	29-VIGNETO	2		2	31		2,62	1,67
249	13	4059		36-ULIVETO	1		9	20		4,75	2,61
250	13	4061		36-ULIVETO	1		11	0		5,68	3,12
251	14	115		36-ULIVETO	2		3	60		1,3	0,93
252	14	210	AA	29-VIGNETO	1		3	17		5,48	2,29
	14	210	AB	1-SEMINATIVO	2		5	33		2,89	2,62
253	14	254	AA	36-ULIVETO	2		0	80		0,29	0,21
	14	254	AB	29-VIGNETO	2		4	90		5,57	3,54
254	14	409	AA	29-VIGNETO	1		0	61		1,06	0,44
	14	409	AB	1-SEMINATIVO	2		4	49		2,43	2,2
255	14	476	AA	36-ULIVETO	2		3	97		1,44	1,03



Ufficio del Territorio di CHIETI

**Particelle catastali aggiornate sulla base del contenuto delle
dichiarazioni presentate agli Organismi Pagatori nell'anno 2011
(ai sensi del comma 33 dell'art. 2 del D.L. 3.10.2006, n. 262, convertito con
modificazioni dalla legge 24.11.2006, n. 286, e successive modificazioni)**

Comune di ORTONA (Codice nazionale: G141)

TOTALE PARTICELLE: 1324

DATI IDENTIFICATIVI				DATI DI CLASSAMENTO							
N.	Foglio	Part	Porz	Qualità	Classe	Superficie			Deduzioni	Dominicale	Agrario
						Ha	Are	Ca			
	14	476	AB	29-VIGNETO	3		5	3		4,94	3,25
256	14	618		36-ULIVETO	2		3	60		1,3	0,93
257	14	629		36-ULIVETO	2		2	0		0,72	0,52
258	14	764	AA	1-SEMINATIVO	2		5	67		3,07	2,78
	14	764	AB	36-ULIVETO	2		14	91		5,39	3,85
259	14	771	AA	1-SEMINATIVO	2	2	15	20		116,7	105,58
	14	771	AB	36-ULIVETO	2		22	77		8,23	5,88
260	14	4089		36-ULIVETO	2		7	50		2,71	1,94
261	15	27	AA	1-SEMINATIVO	4		1	69		0,26	0,52
	15	27	AB	92-PASCOLO ARB	U		48	61		1,76	1,26
262	15	72		36-ULIVETO	1		8	40		4,34	2,39
263	15	73		36-ULIVETO	1		12	20		6,3	3,47
264	15	140		36-ULIVETO	1		1	50		0,77	0,43
265	15	141		29-VIGNETO	2		8	90		10,11	6,44
266	15	298	AA	1-SEMINATIVO	4		0	97		0,15	0,3
	15	298	AB	36-ULIVETO	1		15	13		7,81	4,3
267	15	316		29-VIGNETO	2		16	80		19,09	12,15
268	15	4122		36-ULIVETO	1		16	90		8,73	4,8
269	15	4124		36-ULIVETO	1		16	20		8,37	4,6
270	15	4131		36-ULIVETO	1		1	80		0,93	0,51
271	16	19		36-ULIVETO	1		55	10		28,46	15,65
272	16	57		36-ULIVETO	1		19	20		9,92	5,45
273	16	66	AA	1-SEMINATIVO	1		20	37		14,73	10,52
	16	66	AB	36-ULIVETO	1		1	33		0,69	0,38
274	16	85		36-ULIVETO	1		20	30		10,48	5,77
275	16	142		36-ULIVETO	1		5	80		3	1,65
276	16	161		36-ULIVETO	1		18	20		9,4	5,17
277	16	195		36-ULIVETO	1		8	80		4,54	2,5
278	16	204	AA	1-SEMINATIVO	1		17	7		12,34	8,82
	16	204	AB	36-ULIVETO	1		1	13		0,58	0,32
279	16	205	AA	1-SEMINATIVO	1		17	19		12,43	8,88
	16	205	AB	36-ULIVETO	1		1	1		0,52	0,29
280	16	206	AA	29-VIGNETO	1		0	73		1,26	0,53



Ufficio del Territorio di CHIETI

**Particelle catastali aggiornate sulla base del contenuto delle
dichiarazioni presentate agli Organismi Pagatori nell'anno 2011
(ai sensi del comma 33 dell'art. 2 del D.L. 3.10.2006, n. 262, convertito con
modificazioni dalla legge 24.11.2006, n. 286, e successive modificazioni)**

Comune di ORTONA (Codice nazionale: G141)

TOTALE PARTICELLE: 1324

DATI IDENTIFICATIVI				DATI DI CLASSAMENTO							
N.	Foglio	Part	Porz	Qualità	Classe	Superficie			Deduzioni	Dominicale	Agrario
						Ha	Are	Ca			
	16	206	AB	1-SEMINATIVO	1		7	37		5,33	3,81
281	16	207	AA	1-SEMINATIVO	1		7	87		5,69	4,06
	16	207	AB	36-ULIVETO	1		0	43		0,22	0,12
282	16	225		36-ULIVETO	1		15	70		8,11	4,46
283	16	308		36-ULIVETO	1		18	60		9,61	5,28
284	16	320		36-ULIVETO	1		3	80		1,96	1,08
285	16	326		36-ULIVETO	1		2	36		1,22	0,67
286	16	328	AA	1-SEMINATIVO	1		25	0		18,08	12,91
	16	328	AB	36-ULIVETO	1		1	40		0,72	0,4
287	16	351	AA	1-SEMINATIVO	1		34	22		24,74	17,67
	16	351	AB	36-ULIVETO	1		2	28		1,18	0,65
288	16	352	AA	29-VIGNETO	1		0	40		0,69	0,29
	16	352	AB	1-SEMINATIVO	1		3	60		2,6	1,86
289	17	218		36-ULIVETO	2		9	40		3,4	2,43
290	17	285	AA	1-SEMINATIVO	2		1	63		0,88	0,8
	17	285	AB	29-VIGNETO	2		1	37		1,56	0,99
291	17	287		1-SEMINATIVO	2		28	70		15,56	14,08
292	17	367		1-SEMINATIVO	2		28	60		15,51	14,03
293	17	427	AA	1-SEMINATIVO	2		3	2		1,64	1,48
	17	427	AB	36-ULIVETO	2		12	8		4,37	3,12
294	17	4048		36-ULIVETO	2		19	80		7,16	5,11
295	18	15		91-PASCOLO	U		6	30		0,29	0,16
296	18	134	AA	2-SEMIN IRRIG	2		5	0		2,97	1,94
	18	134	AB	36-ULIVETO	2		10	78		3,9	2,78
	18	134	AC	3-SEMIN ARBOR	3		7	92		3,89	3,68
297	18	135		91-PASCOLO	U		2	50		0,12	0,06
298	18	136	AA	36-ULIVETO	2		15	96		5,77	4,12
	18	136	AB	29-VIGNETO	3		2	14		2,1	1,38
299	18	205		91-PASCOLO	U		5	0		0,23	0,13
300	18	233	AA	99-BOSCO ALTO	2		0	60		0,11	0,02
	18	233	AB	91-PASCOLO	U		2	85		0,13	0,07
	18	233	AC	92-PASCOLO ARB	U		4	65		0,17	0,12
301	18	248		91-PASCOLO	U		29	90		1,39	0,77



Ufficio del Territorio di CHIETI

**Particelle catastali aggiornate sulla base del contenuto delle
dichiarazioni presentate agli Organismi Pagatori nell'anno 2011
(ai sensi del comma 33 dell'art. 2 del D.L. 3.10.2006, n. 262, convertito con
modificazioni dalla legge 24.11.2006, n. 286, e successive modificazioni)**

Comune di ORTONA (Codice nazionale: G141)

TOTALE PARTICELLE: 1324

DATI IDENTIFICATIVI				DATI DI CLASSAMENTO							
N.	Foglio	Part	Porz	Qualità	Classe	Superficie			Deduzioni	Dominicale	Agrario
						Ha	Are	Ca			
302	18	314		92-PASCOLO ARB	U		12	90		0,47	0,33
303	18	395		48-FRUTT IRRIG	U		47	60		61,46	23,35
304	18	396		48-FRUTT IRRIG	U		18	30		23,63	8,98
305	18	397		48-FRUTT IRRIG	U		66	20		85,47	32,48
306	18	398		48-FRUTT IRRIG	U		18	10		23,37	8,88
307	18	498		92-PASCOLO ARB	U		1	40		0,05	0,04
308	18	606		91-PASCOLO	U		3	20		0,15	0,08
309	18	615		92-PASCOLO ARB	U		32	40		1,17	0,84
310	18	663		92-PASCOLO ARB	U		0	90		0,03	0,02
311	19	8		92-PASCOLO ARB	U		10	10		0,37	0,26
312	19	245		36-ULIVETO	2		13	90		5,03	3,59
313	19	248		92-PASCOLO ARB	U		11	70		0,42	0,3
314	19	249		92-PASCOLO ARB	U		13	50		0,49	0,35
315	19	268		29-VIGNETO	2		34	60		39,31	25,02
316	19	334		92-PASCOLO ARB	U		7	10		0,26	0,18
317	19	355		92-PASCOLO ARB	U		9	30		0,34	0,24
318	19	371		91-PASCOLO	U		7	0		0,33	0,18
319	19	372		91-PASCOLO	U		12	30		0,57	0,32
320	19	386		36-ULIVETO	2		11	80		4,27	3,05
321	19	571		36-ULIVETO	2		8	90		3,22	2,3
322	19	620		92-PASCOLO ARB	U		11	40		0,41	0,29
323	19	662		36-ULIVETO	2		60	20		21,76	15,55
324	19	667		91-PASCOLO	U		8	60		0,4	0,22
325	19	669		91-PASCOLO	U		11	80		0,55	0,3
326	19	697	AA	29-VIGNETO	2		0	33		0,37	0,24
	19	697	AB	92-PASCOLO ARB	U		1	0		0,04	0,03
	19	697	AC	3-SEMIN ARBOR	3		0	17		0,08	0,08
327	19	808		36-ULIVETO	2		52	80		19,09	13,63
328	19	4057		92-PASCOLO ARB	U		7	20		0,26	0,19
329	19	4059		36-ULIVETO	2		36	63		13,24	9,46
330	20	36	AA	1-SEMINATIVO	2		4	14		2,25	2,03
	20	36	AB	36-ULIVETO	1		2	79		1,44	0,79
	20	36	AC	29-VIGNETO	2		11	27		12,81	8,15



Ufficio del Territorio di CHIETI

**Particelle catastali aggiornate sulla base del contenuto delle
dichiarazioni presentate agli Organismi Pagatori nell'anno 2011
(ai sensi del comma 33 dell'art. 2 del D.L. 3.10.2006, n. 262, convertito con
modificazioni dalla legge 24.11.2006, n. 286, e successive modificazioni)**

Comune di ORTONA (Codice nazionale: G141)

TOTALE PARTICELLE: 1324

DATI IDENTIFICATIVI				DATI DI CLASSAMENTO							
N.	Foglio	Part	Porz	Qualità	Classe	Superficie			Deduzioni	Dominicale	Agrario
						Ha	Are	Ca			
331	20	71		36-ULIVETO	1		6	0		3,1	1,7
332	20	109	AA	47-FRUTTETO	1		2	14		2,76	1,05
	20	109	AB	29-VIGNETO	2		1	13		1,28	0,82
	20	109	AC	48-FRUTT IRRIG	U		11	33		14,63	5,56
333	20	110	AA	29-VIGNETO	2		6	69		7,6	4,84
	20	110	AB	47-FRUTTETO	1		21	21		27,39	10,41
334	20	111	AA	29-VIGNETO	2		1	10		1,25	0,8
	20	111	AB	48-FRUTT IRRIG	U		1	23		1,59	0,6
	20	111	AC	92-PASCOLO ARB	U		1	77		0,06	0,05
335	20	142		1-SEMINATIVO	2		15	0		8,13	7,36
336	20	163		36-ULIVETO	1		64	60		33,36	18,35
337	20	303	AA	1-SEMINATIVO	2		0	78		0,42	0,38
	20	303	AB	36-ULIVETO	1		5	2		2,59	1,43
338	20	335		36-ULIVETO	1		10	20		5,27	2,9
339	20	439		1-SEMINATIVO	2		6	40		3,47	3,14
340	20	468	AA	1-SEMINATIVO	2		2	16		1,17	1,06
	20	468	AB	29-VIGNETO	2		1	84		2,09	1,33
341	20	529		1-SEMINATIVO	2		53	10		28,8	26,05
342	20	530		1-SEMINATIVO	2		24	40		13,23	11,97
343	20	561		1-SEMINATIVO	2		31	0		16,81	15,21
344	20	564		1-SEMINATIVO	2		29	50		16	14,47
345	20	596		36-ULIVETO	1		33	90		17,51	9,63
346	20	615		1-SEMINATIVO	2		34	70		18,82	17,03
347	20	622		36-ULIVETO	1		11	10		5,73	3,15
348	20	735		36-ULIVETO	1		44	50		22,98	12,64
349	20	4059		1-SEMINATIVO	2		0	20		0,11	0,1
350	20	4060		1-SEMINATIVO	2		21	10		11,44	10,35
351	21	43		36-ULIVETO	1	1	41	70		73,18	40,25
352	21	44		36-ULIVETO	1		14	50		7,49	4,12
353	21	69		91-PASCOLO	U		23	0		1,07	0,59
354	21	74		36-ULIVETO	1		9	70		5,01	2,76
355	21	114		36-ULIVETO	1		0	85		0,44	0,24
356	21	165		36-ULIVETO	1		11	70		6,04	3,32



Ufficio del Territorio di CHIETI

**Particelle catastali aggiornate sulla base del contenuto delle
dichiarazioni presentate agli Organismi Pagatori nell'anno 2011
(ai sensi del comma 33 dell'art. 2 del D.L. 3.10.2006, n. 262, convertito con
modificazioni dalla legge 24.11.2006, n. 286, e successive modificazioni)**

Comune di ORTONA (Codice nazionale: G141)

TOTALE PARTICELLE: 1324

DATI IDENTIFICATIVI				DATI DI CLASSAMENTO							
N.	Foglio	Part	Porz	Qualità	Classe	Superficie			Deduzioni	Dominicale	Agrario
						Ha	Are	Ca			
357	21	234	AA	36-ULIVETO	1		2	1		1,04	0,57
	21	234	AB	29-VIGNETO	1		0	39		0,67	0,28
358	21	264		36-ULIVETO	1		20	0		10,33	5,68
359	21	289		36-ULIVETO	1		12	60		6,51	3,58
360	21	347		36-ULIVETO	1		3	50		1,81	0,99
361	21	353		36-ULIVETO	1		15	30		7,9	4,35
362	21	381		36-ULIVETO	1		4	60		2,38	1,31
363	21	421		1-SEMINATIVO	1		18	50		13,38	9,55
364	21	458		36-ULIVETO	1		4	80		2,48	1,36
365	21	478		36-ULIVETO	1		2	40		1,24	0,68
366	21	500	AA	36-ULIVETO	1		5	65		2,92	1,6
	21	500	AB	3-SEMIN ARBOR	3		2	25		1,1	1,05
367	21	601	AA	36-ULIVETO	1		1	32		0,68	0,37
	21	601	AB	29-VIGNETO	3		0	18		0,18	0,12
368	21	4023		36-ULIVETO	1		2	30		1,19	0,65
369	21	4061		36-ULIVETO	1		10	15		5,24	2,88
370	22	29	AA	29-VIGNETO	1		0	79		1,37	0,57
	22	29	AB	92-PASCOLO ARB	U		9	1		0,33	0,23
371	22	45		36-ULIVETO	1		13	40		6,92	3,81
372	22	87		1-SEMINATIVO	1		30	80		22,27	15,91
373	22	146	AA	1-SEMINATIVO	1		0	59		0,43	0,3
	22	146	AB	279-FABB RURALE			4	81		0	0
374	22	203	AA	36-ULIVETO	1		1	29		0,67	0,37
	22	203	AB	1-SEMINATIVO	1		6	81		4,92	3,52
375	22	217		36-ULIVETO	1		6	40		3,31	1,82
376	22	228		92-PASCOLO ARB	U		4	80		0,17	0,12
377	22	311		36-ULIVETO	1		8	10		4,18	2,3
378	22	312		36-ULIVETO	1		5	20		2,69	1,48
379	22	319		36-ULIVETO	1		8	10		4,18	2,3
380	22	370		36-ULIVETO	1		9	40		4,85	2,67
381	22	455		1-SEMINATIVO	1		10	10		7,3	5,22
382	22	459	AA	1-SEMINATIVO	1		17	16		12,41	8,86
	22	459	AB	36-ULIVETO	1		0	74		0,38	0,21



Ufficio del Territorio di CHIETI

**Particelle catastali aggiornate sulla base del contenuto delle
dichiarazioni presentate agli Organismi Pagatori nell'anno 2011
(ai sensi del comma 33 dell'art. 2 del D.L. 3.10.2006, n. 262, convertito con
modificazioni dalla legge 24.11.2006, n. 286, e successive modificazioni)**

Comune di ORTONA (Codice nazionale: G141)

TOTALE PARTICELLE: 1324

DATI IDENTIFICATIVI				DATI DI CLASSAMENTO							
N.	Foglio	Part	Porz	Qualità	Classe	Superficie			Deduzioni	Dominicale	Agrario
						Ha	Are	Ca			
383	22	469		36-ULIVETO	1		5	60		2,89	1,59
384	22	470		36-ULIVETO	1		2	65		1,37	0,75
385	22	481		36-ULIVETO	1		11	0		5,68	3,12
386	22	509		48-FRUTT IRRIG	U		22	60		29,18	11,09
387	22	518		48-FRUTT IRRIG	U		4	80		6,2	2,36
388	22	543	AA	29-VIGNETO	2		2	46		2,8	1,78
	22	543	AB	36-ULIVETO	1		1	18		0,61	0,34
389	22	547	AA	29-VIGNETO	2		0	41		0,47	0,3
	22	547	AB	36-ULIVETO	1		0	49		0,25	0,14
390	22	585		1-SEMINATIVO	1		1	70		1,23	0,88
391	22	636	AA	1-SEMINATIVO	1		2	40		1,74	1,24
	22	636	AB	36-ULIVETO	1		7	30		3,77	2,07
392	22	4007		1-SEMINATIVO	1		1	80		1,3	0,93
393	22	4008	AA	47-FRUTTETO	1		0	45		0,58	0,22
	22	4008	AB	1-SEMINATIVO	1		3	15		2,28	1,63
394	22	4017		36-ULIVETO	1		15	10		7,8	4,29
395	22	4079		36-ULIVETO	1		26	75		13,82	7,6
396	22	4080		36-ULIVETO	1		24	60		12,7	6,99
397	22	4081		36-ULIVETO	1		1	55		0,8	0,44
398	22	4082		36-ULIVETO	1		6	90		3,56	1,96
399	22	4083		36-ULIVETO	1		0	40		0,21	0,11
400	22	4084		36-ULIVETO	1		13	60		7,02	3,86
401	22	4085		36-ULIVETO	1		3	10		1,6	0,88
402	22	4086		36-ULIVETO	1		3	80		1,96	1,08
403	22	4087		36-ULIVETO	1		0	70		0,36	0,2
404	22	4171		36-ULIVETO	1		13	88		7,17	3,94
405	22	4176		36-ULIVETO	1		8	8		4,17	2,3
406	22	4190		36-ULIVETO	1		35	40		18,28	10,06
407	22	4191		36-ULIVETO	1		26	0		13,43	7,39
408	22	4192		36-ULIVETO	1		12	40		6,4	3,52
409	22	4193	AA	3-SEMIN ARBOR	2		2	32		1,62	1,2
	22	4193	AB	36-ULIVETO	1		12	48		6,45	3,54
410	22	4194	AA	3-SEMIN ARBOR	2		3	60		2,51	1,86



Ufficio del Territorio di CHIETI

**Particelle catastali aggiornate sulla base del contenuto delle
dichiarazioni presentate agli Organismi Pagatori nell'anno 2011
(ai sensi del comma 33 dell'art. 2 del D.L. 3.10.2006, n. 262, convertito con
modificazioni dalla legge 24.11.2006, n. 286, e successive modificazioni)**

Comune di ORTONA (Codice nazionale: G141)

TOTALE PARTICELLE: 1324

DATI IDENTIFICATIVI				DATI DI CLASSAMENTO							
N.	Foglio	Part	Porz	Qualità	Classe	Superficie			Deduzioni	Dominicale	Agrario
						Ha	Are	Ca			
	22	4194	AB	36-ULIVETO	1		0	60		0,31	0,17
411	22	4195		36-ULIVETO	1		7	10		3,67	2,02
412	22	4196		36-ULIVETO	1		8	0		4,13	2,27
413	22	4197		36-ULIVETO	1		1	20		0,62	0,34
414	22	4198	AA	29-VIGNETO	2		10	53		11,96	7,61
	22	4198	AB	36-ULIVETO	1		5	93		3,06	1,68
415	22	4199	AA	29-VIGNETO	2		0	66		0,75	0,48
	22	4199	AB	36-ULIVETO	1		1	94		1	0,55
416	23	32		1-SEMINATIVO	4		45	30		7,02	14,04
417	23	155	AA	29-VIGNETO	1		1	38		2,39	1
	23	155	AB	92-PASCOLO ARB	U		22	82		0,82	0,59
418	23	585		36-ULIVETO	1		11	20		5,78	3,18
419	23	4186		36-ULIVETO	1		1	12		0,58	0,32
420	24	6	AA	36-ULIVETO	1		1	88		0,97	0,53
	24	6	AB	3-SEMIN ARBOR	4		33	22		6,86	12,01
421	24	17		92-PASCOLO ARB	U		26	50		0,96	0,68
422	24	28		91-PASCOLO	U		7	50		0,35	0,19
423	24	293		29-VIGNETO	2		13	30		15,11	9,62
424	24	656		92-PASCOLO ARB	U		34	50		1,25	0,89
425	24	770		36-ULIVETO	1		2	20		1,14	0,62
426	24	4085		36-ULIVETO	1		9	90		5,11	2,81
427	24	4087		36-ULIVETO	1		1	20		0,62	0,34
428	24	4088		36-ULIVETO	1		2	10		1,08	0,6
429	24	4096		36-ULIVETO	1		41	85		21,61	11,89
430	24	4106		36-ULIVETO	1		36	80		19,01	10,45
431	24	4209	AA	36-ULIVETO	1		2	87		1,48	0,82
	24	4209	AB	273-AREA RURALE			0	63		0	0
432	24	4211		36-ULIVETO	1		9	80		5,06	2,78
433	27	146		91-PASCOLO	U		14	0		0,65	0,36
434	27	149		91-PASCOLO	U		7	40		0,34	0,19
435	27	151		1-SEMINATIVO	4		7	50		1,16	2,32
436	27	166		91-PASCOLO	U		3	50		0,16	0,09
437	27	167		91-PASCOLO	U		2	0		0,09	0,05



Ufficio del Territorio di CHIETI

**Particelle catastali aggiornate sulla base del contenuto delle
dichiarazioni presentate agli Organismi Pagatori nell'anno 2011
(ai sensi del comma 33 dell'art. 2 del D.L. 3.10.2006, n. 262, convertito con
modificazioni dalla legge 24.11.2006, n. 286, e successive modificazioni)**

Comune di ORTONA (Codice nazionale: G141)

TOTALE PARTICELLE: 1324

DATI IDENTIFICATIVI				DATI DI CLASSAMENTO							
N.	Foglio	Part	Porz	Qualità	Classe	Superficie			Deduzioni	Dominicale	Agrario
						Ha	Are	Ca			
438	27	209		91-PASCOLO	U		3	90		0,18	0,1
439	27	210		91-PASCOLO	U		6	40		0,3	0,17
440	27	219		91-PASCOLO	U		8	90		0,41	0,23
441	27	220		91-PASCOLO	U		1	80		0,08	0,05
442	27	226		91-PASCOLO	U		1	50		0,07	0,04
443	27	227		91-PASCOLO	U		1	30		0,06	0,03
444	27	228		91-PASCOLO	U		3	60		0,17	0,09
445	27	276	AA	29-VIGNETO	2		0	34		0,39	0,25
	27	276	AB	92-PASCOLO ARB	U		6	16		0,22	0,16
446	27	320	AA	1-SEMINATIVO	4		7	18		1,11	2,22
	27	320	AB	29-VIGNETO	2		1	72		1,95	1,24
447	27	384		92-PASCOLO ARB	U		9	80		0,35	0,25
448	27	395		1-SEMINATIVO	4		21	20		3,28	6,57
449	27	440		36-ULIVETO	2		12	80		4,63	3,31
450	27	447	AA	36-ULIVETO	2		0	51		0,18	0,13
	27	447	AB	91-PASCOLO	U		6	19		0,29	0,16
451	27	512		92-PASCOLO ARB	U		10	10		0,37	0,26
452	27	3500		1-SEMINATIVO	4		18	70		2,9	5,79
453	27	3501		1-SEMINATIVO	4		5	40		0,84	1,67
454	27	4017		1-SEMINATIVO	4		2	80		0,43	0,87
455	27	4047	AA	1-SEMINATIVO	4		13	46		2,09	4,17
	27	4047	AB	29-VIGNETO	1		0	75		1,3	0,54
456	28	1		1-SEMINATIVO	4		54	20		8,4	16,8
457	28	3		1-SEMINATIVO	4		28	0		4,34	8,68
458	28	67		91-PASCOLO	U		4	60		0,21	0,12
459	28	68		91-PASCOLO	U		7	20		0,33	0,19
460	28	69		91-PASCOLO	U		3	90		0,18	0,1
461	28	86		1-SEMINATIVO	4		39	80		6,17	12,33
462	28	152		1-SEMINATIVO	4		23	30		3,61	7,22
463	28	192		48-FRUTT IRRIG	U		27	60		35,64	13,54
464	28	195		48-FRUTT IRRIG	U	2	16	50		279,53	106,22
465	28	227		48-FRUTT IRRIG	U		12	80		16,53	6,28
466	28	228		48-FRUTT IRRIG	U		15	80		20,4	7,75



Ufficio del Territorio di CHIETI

**Particelle catastali aggiornate sulla base del contenuto delle
dichiarazioni presentate agli Organismi Pagatori nell'anno 2011
(ai sensi del comma 33 dell'art. 2 del D.L. 3.10.2006, n. 262, convertito con
modificazioni dalla legge 24.11.2006, n. 286, e successive modificazioni)**

Comune di ORTONA (Codice nazionale: G141)

TOTALE PARTICELLE: 1324

DATI IDENTIFICATIVI				DATI DI CLASSAMENTO							
N.	Foglio	Part	Porz	Qualità	Classe	Superficie			Deduzioni	Dominicale	Agrario
						Ha	Are	Ca			
467	28	229		48-FRUTT IRRIG	U		16	80		21,69	8,24
468	28	231		48-FRUTT IRRIG	U		38	20		49,32	18,74
469	28	232		48-FRUTT IRRIG	U		71	70		92,57	35,18
470	28	233		48-FRUTT IRRIG	U		26	40		34,09	12,95
471	28	234		48-FRUTT IRRIG	U		10	90		14,07	5,35
472	28	235		48-FRUTT IRRIG	U		11	30		14,59	5,54
473	28	268		92-PASCOLO ARB	U		9	70		0,35	0,25
474	28	269		92-PASCOLO ARB	U		1	80		0,07	0,05
475	28	403		91-PASCOLO	U		2	20		0,1	0,06
476	28	484		1-SEMINATIVO	4		28	40		4,4	8,8
477	28	486		1-SEMINATIVO	4		33	50		5,19	10,38
478	28	489	AA	1-SEMINATIVO	4		23	26		3,6	7,21
	28	489	AB	29-VIGNETO	4		4	14		2,78	1,71
479	28	551		48-FRUTT IRRIG	U		14	80		19,11	7,26
480	28	552		48-FRUTT IRRIG	U		14	10		18,21	6,92
481	28	553		48-FRUTT IRRIG	U		10	60		13,69	5,2
482	28	560		1-SEMINATIVO	4		39	40		6,1	12,21
483	28	592		1-SEMINATIVO	4		14	10		2,18	4,37
484	28	610		36-ULIVETO	1		23	80		12,29	6,76
485	28	611		36-ULIVETO	1		14	80		7,64	4,2
486	28	659		91-PASCOLO	U		4	0		0,19	0,1
487	28	736		1-SEMINATIVO	4		0	5		0,01	0,02
488	28	749		91-PASCOLO	U		2	0		0,09	0,05
489	28	808	AA	29-VIGNETO	3		2	75		2,7	1,78
	28	808	AB	48-FRUTT IRRIG	U		0	91		1,17	0,45
	28	808	AC	279-FABB RURALE			3	84		0	0
490	28	4010	AA	48-FRUTT IRRIG	U		2	8		2,69	1,02
	28	4010	AB	47-FRUTTETO	1		0	12		0,15	0,06
491	28	4015		48-FRUTT IRRIG	U		1	80		2,32	0,88
492	28	4033	AA	29-VIGNETO	3		2	30		2,26	1,48
	28	4033	AB	3-SEMIN ARBOR	3		0	30		0,15	0,14
493	28	4052		1-SEMINATIVO	4		17	40		2,7	5,39
494	29	112	AA	92-PASCOLO ARB	U		6	88		0,25	0,18



Ufficio del Territorio di CHIETI

**Particelle catastali aggiornate sulla base del contenuto delle
dichiarazioni presentate agli Organismi Pagatori nell'anno 2011
(ai sensi del comma 33 dell'art. 2 del D.L. 3.10.2006, n. 262, convertito con
modificazioni dalla legge 24.11.2006, n. 286, e successive modificazioni)**

Comune di ORTONA (Codice nazionale: G141)

TOTALE PARTICELLE: 1324

DATI IDENTIFICATIVI				DATI DI CLASSAMENTO							
N.	Foglio	Part	Porz	Qualità	Classe	Superficie			Deduzioni	Dominicale	Agrario
						Ha	Are	Ca			
	29	112	AB	29-VIGNETO	2		0	42		0,48	0,3
495	29	163		1-SEMINATIVO	2		22	70		12,31	11,14
496	29	165	AA	97-BOSCO CEDUO	U		6	10		0,79	0,19
	29	165	AB	1-SEMINATIVO	2		2	90		1,57	1,42
497	29	179		36-ULIVETO	1		13	20		6,82	3,75
498	29	296		92-PASCOLO ARB	U		2	0		0,07	0,05
499	29	351	AA	36-ULIVETO	1		17	13		8,85	4,87
	29	351	AB	1-SEMINATIVO	3		1	47		0,49	0,61
500	29	365		1-SEMINATIVO	2		6	0		3,25	2,94
501	29	480		36-ULIVETO	1		4	20		2,17	1,19
502	29	808		36-ULIVETO	1		19	40		10,02	5,51
503	29	809	AA	36-ULIVETO	1		5	98		3,09	1,7
	29	809	AB	92-PASCOLO ARB	U		1	32		0,05	0,03
504	29	875		36-ULIVETO	1		8	30		4,29	2,36
505	29	878		36-ULIVETO	1		2	5		1,06	0,58
506	29	4033		36-ULIVETO	1		3	80		1,96	1,08
507	29	4082		36-ULIVETO	1		11	40		5,89	3,24
508	30	78		2-SEMIN IRRIG	1		16	70		14,66	9,49
509	30	124	AA	36-ULIVETO	1		55	80		28,82	15,85
	30	124	AB	29-VIGNETO	2		4	0		4,54	2,89
510	30	151		1-SEMINATIVO	3		6	60		2,22	2,73
511	30	351		36-ULIVETO	1		0	5		0,03	0,01
512	30	454		36-ULIVETO	1		1	40		0,72	0,4
513	30	4046		36-ULIVETO	1		0	2		0,01	0,01
514	31	72		36-ULIVETO	1		37	20		19,21	10,57
515	31	198		2-SEMIN IRRIG	2		4	70		2,79	1,82
516	31	202		2-SEMIN IRRIG	2		15	20		9,03	5,89
517	31	204		29-VIGNETO	3		3	40		3,34	2,19
518	31	212		36-ULIVETO	1		28	50		14,72	8,1
519	31	235		2-SEMIN IRRIG	2		5	90		3,5	2,29
520	31	249	AA	1-SEMINATIVO	3		6	1		2,02	2,48
	31	249	AB	36-ULIVETO	1		5	79		2,99	1,64
521	31	384	AA	36-ULIVETO	1		4	56		2,36	1,3



Ufficio del Territorio di CHIETI

**Particelle catastali aggiornate sulla base del contenuto delle
dichiarazioni presentate agli Organismi Pagatori nell'anno 2011
(ai sensi del comma 33 dell'art. 2 del D.L. 3.10.2006, n. 262, convertito con
modificazioni dalla legge 24.11.2006, n. 286, e successive modificazioni)**

Comune di ORTONA (Codice nazionale: G141)

TOTALE PARTICELLE: 1324

DATI IDENTIFICATIVI				DATI DI CLASSAMENTO							
N.	Foglio	Part	Porz	Qualità	Classe	Superficie			Deduzioni	Dominicale	Agrario
						Ha	Are	Ca			
	31	384	AB	29-VIGNETO	3		0	44		0,43	0,28
522	31	397		36-ULIVETO	1		3	30		1,7	0,94
523	31	453		2-SEMIN IRRIG	2		3	20		1,9	1,24
524	31	454		2-SEMIN IRRIG	2		3	80		2,26	1,47
525	31	465		36-ULIVETO	1		5	60		2,89	1,59
526	31	466		2-SEMIN IRRIG	2		9	20		5,46	3,56
527	31	469		2-SEMIN IRRIG	2		7	40		4,4	2,87
528	31	632		36-ULIVETO	1		2	40		1,24	0,68
529	31	646		2-SEMIN IRRIG	2		7	60		4,51	2,94
530	31	647		2-SEMIN IRRIG	2		3	40		2,02	1,32
531	31	715		36-ULIVETO	1		19	20		9,92	5,45
532	31	4111		36-ULIVETO	1		5	10		2,63	1,45
533	31	4232	AA	1-SEMINATIVO	3		2	76		0,93	1,14
	31	4232	AB	36-ULIVETO	1		7	39		3,82	2,1
534	32	89		1-SEMINATIVO	4		18	70		2,9	5,79
535	32	127		29-VIGNETO	3		15	50		15,21	10,01
536	32	313	AA	36-ULIVETO	1		10	12		5,23	2,87
	32	313	AB	29-VIGNETO	2		2	48		2,82	1,79
537	32	367		29-VIGNETO	1		3	40		5,88	2,46
538	32	368		29-VIGNETO	1		3	65		6,31	2,64
539	32	391		1-SEMINATIVO	4		8	70		1,35	2,7
540	32	392		1-SEMINATIVO	4		6	90		1,07	2,14
541	32	442		1-SEMINATIVO	4		7	20		1,12	2,23
542	32	495		36-ULIVETO	1		1	25		0,65	0,36
543	32	569		1-SEMINATIVO	4		10	17		1,58	3,15
544	32	707	AA	1-SEMINATIVO	4		5	50		0,85	1,7
	32	707	AB	36-ULIVETO	1		2	70		1,39	0,77
545	32	1170	AA	1-SEMINATIVO	4		1	53		0,24	0,47
	32	1170	AB	36-ULIVETO	1		8	47		4,37	2,41
546	32	4014		36-ULIVETO	1		1	0		0,52	0,28
547	32	4158		36-ULIVETO	1		12	40		6,4	3,52
548	32	4265	AA	36-ULIVETO	1		38	68		19,98	10,99
	32	4265	AB	92-PASCOLO ARB	U		4	57		0,17	0,12



Ufficio del Territorio di CHIETI

**Particelle catastali aggiornate sulla base del contenuto delle
dichiarazioni presentate agli Organismi Pagatori nell'anno 2011
(ai sensi del comma 33 dell'art. 2 del D.L. 3.10.2006, n. 262, convertito con
modificazioni dalla legge 24.11.2006, n. 286, e successive modificazioni)**

Comune di ORTONA (Codice nazionale: G141)

TOTALE PARTICELLE: 1324

DATI IDENTIFICATIVI				DATI DI CLASSAMENTO							
N.	Foglio	Part	Porz	Qualità	Classe	Superficie			Deduzioni	Dominicale	Agrario
						Ha	Are	Ca			
549	33	10		36-ULIVETO	1		34	10		17,61	9,69
550	33	117	AA	36-ULIVETO	1		1	91		0,99	0,54
	33	117	AB	29-VIGNETO	3		0	99		0,97	0,64
551	33	154		91-PASCOLO	U		8	60		0,4	0,22
552	33	374		92-PASCOLO ARB	U		30	50		1,1	0,79
553	33	386	AA	92-PASCOLO ARB	U		14	59		0,53	0,38
	33	386	AB	2-SEMIN IRRIG	2		1	1		0,6	0,39
554	33	388		92-PASCOLO ARB	U		11	0		0,4	0,28
555	33	448	AA	36-ULIVETO	1		2	38		1,23	0,68
	33	448	AB	92-PASCOLO ARB	U		5	12		0,19	0,13
556	33	458		36-ULIVETO	1		4	40		2,27	1,25
557	33	499		36-ULIVETO	1		6	70		3,46	1,9
558	33	618		36-ULIVETO	1		10	20		5,27	2,9
559	33	632	AA	92-PASCOLO ARB	U		1	0		0,04	0,03
	33	632	AB	29-VIGNETO	3		12	60		12,36	8,13
560	33	644		92-PASCOLO ARB	U		8	0		0,29	0,21
561	33	645		92-PASCOLO ARB	U		10	40		0,38	0,27
562	33	647		36-ULIVETO	1		10	20		5,27	2,9
563	33	648		36-ULIVETO	1		4	10		2,12	1,16
564	33	764		92-PASCOLO ARB	U		8	30		0,3	0,21
565	33	765		92-PASCOLO ARB	U		0	52		0,02	0,01
566	33	774		36-ULIVETO	1		23	40		12,09	6,65
567	33	1278		36-ULIVETO	1		6	0		3,1	1,7
568	33	1279		36-ULIVETO	1		1	20		0,62	0,34
569	33	1283		36-ULIVETO	1		2	90		1,5	0,82
570	33	1288		36-ULIVETO	1		14	0		7,23	3,98
571	33	1291		36-ULIVETO	1		5	50		2,84	1,56
572	33	1299		36-ULIVETO	1		11	95		6,17	3,39
573	33	3500		36-ULIVETO	1		0	24		0,12	0,07
574	33	4194		36-ULIVETO	1		0	70		0,36	0,2
575	34	104	AA	36-ULIVETO	1		14	30		7,39	4,06
	34	104	AB	29-VIGNETO	2		0	80		0,91	0,58
576	34	113	AA	36-ULIVETO	2		1	29		0,47	0,33



Ufficio del Territorio di CHIETI

**Particelle catastali aggiornate sulla base del contenuto delle
dichiarazioni presentate agli Organismi Pagatori nell'anno 2011
(ai sensi del comma 33 dell'art. 2 del D.L. 3.10.2006, n. 262, convertito con
modificazioni dalla legge 24.11.2006, n. 286, e successive modificazioni)**

Comune di ORTONA (Codice nazionale: G141)

TOTALE PARTICELLE: 1324

DATI IDENTIFICATIVI				DATI DI CLASSAMENTO							
N.	Foglio	Part	Porz	Qualità	Classe	Superficie			Deduzioni	Dominicale	Agrario
						Ha	Are	Ca			
	34	113	AB	92-PASCOLO ARB	U		0	71		0,03	0,02
577	34	122		36-ULIVETO	2		28	30		10,23	7,31
578	34	227		92-PASCOLO ARB	U		4	70		0,17	0,12
579	34	312		92-PASCOLO ARB	U		3	30		0,12	0,09
580	34	350		36-ULIVETO	2		11	30		4,09	2,92
581	34	3506		36-ULIVETO	2		17	70		6,4	4,57
582	35	35		1-SEMINATIVO	3		37	40		12,56	15,45
583	35	38	AA	1-SEMINATIVO	3	1	18	54		39,79	48,98
	35	38	AB	36-ULIVETO	3		0	16		0,04	0,03
584	35	75		29-VIGNETO	2		2	80		3,18	2,02
585	35	76	AA	2-SEMIN IRRIG	2		10	22		6,07	3,96
	35	76	AB	92-PASCOLO ARB	U		2	48		0,09	0,06
586	35	108		1-SEMINATIVO	3		25	60		8,59	10,58
587	35	109	AA	1-SEMINATIVO	3		2	53		0,85	1,05
	35	109	AB	92-PASCOLO ARB	U		0	57		0,02	0,01
588	35	112		91-PASCOLO	U		1	60		0,07	0,04
589	35	192		92-PASCOLO ARB	U		2	10		0,08	0,05
590	35	193		92-PASCOLO ARB	U		6	90		0,25	0,18
591	35	198		36-ULIVETO	3		21	30		5,5	3,85
592	35	216	AA	36-ULIVETO	3		0	1		0,01	0,01
	35	216	AB	97-BOSCO CEDUO	U		1	29		0,17	0,04
593	35	263		91-PASCOLO	U		5	30		0,25	0,14
594	35	292	AA	1-SEMINATIVO	3		10	23		3,43	4,23
	35	292	AB	36-ULIVETO	3		1	27		0,33	0,23
595	35	4012		91-PASCOLO	U		3	90		0,18	0,1
596	36	154	AA	1-SEMINATIVO	4		18	76		2,91	5,81
	36	154	AB	29-VIGNETO	3		4	34		4,26	2,8
597	36	168	AA	36-ULIVETO	1		3	40		1,76	0,97
	36	168	AB	1-SEMINATIVO	4		3	10		0,48	0,96
598	36	175		36-ULIVETO	1		8	0		4,13	2,27
599	36	176	AA	92-PASCOLO ARB	U		5	8		0,18	0,13
	36	176	AB	97-BOSCO CEDUO	U		0	62		0,08	0,02
600	36	204		92-PASCOLO ARB	U		3	80		0,14	0,1



Ufficio del Territorio di CHIETI

**Particelle catastali aggiornate sulla base del contenuto delle
dichiarazioni presentate agli Organismi Pagatori nell'anno 2011
(ai sensi del comma 33 dell'art. 2 del D.L. 3.10.2006, n. 262, convertito con
modificazioni dalla legge 24.11.2006, n. 286, e successive modificazioni)**

Comune di ORTONA (Codice nazionale: G141)

TOTALE PARTICELLE: 1324

DATI IDENTIFICATIVI				DATI DI CLASSAMENTO							
N.	Foglio	Part	Porz	Qualità	Classe	Superficie			Deduzioni	Dominicale	Agrario
						Ha	Are	Ca			
601	36	205		92-PASCOLO ARB	U		6	80		0,25	0,18
602	36	244		36-ULIVETO	1		3	0		1,55	0,85
603	36	385		92-PASCOLO ARB	U		2	90		0,1	0,07
604	36	396	AA	91-PASCOLO	U		0	37		0,02	0,01
	36	396	AB	92-PASCOLO ARB	U		2	63		0,1	0,07
605	36	397		92-PASCOLO ARB	U		6	10		0,22	0,16
606	36	472		92-PASCOLO ARB	U		3	20		0,12	0,08
607	36	476	AA	92-PASCOLO ARB	U		0	73		0,03	0,02
	36	476	AB	101-INCOLT PROD	2		0	67		0,01	0,01
608	36	482	AA	36-ULIVETO	1		12	51		6,46	3,55
	36	482	AB	3-SEMIN ARBOR	2		1	29		0,9	0,67
609	36	541	AA	92-PASCOLO ARB	U		1	29		0,05	0,03
	36	541	AB	1-SEMINATIVO	3		0	37		0,12	0,15
610	36	572		91-PASCOLO	U		1	40		0,07	0,04
611	36	4028		29-VIGNETO	2		1	90		2,16	1,37
612	36	4038		29-VIGNETO	3		0	10		0,1	0,06
613	36	4039		29-VIGNETO	3		0	3		0,03	0,02
614	36	4040	AA	1-SEMINATIVO	3		1	88		0,63	0,78
	36	4040	AB	36-ULIVETO	1		11	82		6,1	3,36
615	36	4058		29-VIGNETO	3		0	12		0,12	0,08
616	37	10	AA	1-SEMINATIVO	3		51	13		17,16	21,13
	37	10	AB	29-VIGNETO	1	1	0	67		174,17	72,79
617	37	84		92-PASCOLO ARB	U		1	10		0,04	0,03
618	37	168		36-ULIVETO	1		37	10		19,16	10,54
619	37	189		48-FRUTT IRRIG	U		19	60		25,31	9,62
620	37	193		48-FRUTT IRRIG	U		19	90		25,69	9,76
621	37	194		48-FRUTT IRRIG	U		4	90		6,33	2,4
622	37	195		48-FRUTT IRRIG	U		5	0		6,46	2,45
623	37	203	AA	29-VIGNETO	1		0	61		1,06	0,44
	37	203	AB	92-PASCOLO ARB	U		0	34		0,01	0,01
624	37	207	AA	29-VIGNETO	2		0	51		0,58	0,37
	37	207	AB	92-PASCOLO ARB	U		1	79		0,06	0,05
625	37	258		2-SEMIN IRRIG	2		15	10		8,97	5,85



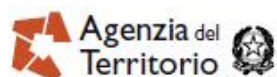
Ufficio del Territorio di CHIETI

**Particelle catastali aggiornate sulla base del contenuto delle
dichiarazioni presentate agli Organismi Pagatori nell'anno 2011
(ai sensi del comma 33 dell'art. 2 del D.L. 3.10.2006, n. 262, convertito con
modificazioni dalla legge 24.11.2006, n. 286, e successive modificazioni)**

Comune di ORTONA (Codice nazionale: G141)

TOTALE PARTICELLE: 1324

DATI IDENTIFICATIVI				DATI DI CLASSAMENTO							
N.	Foglio	Part	Porz	Qualità	Classe	Superficie			Deduzioni	Dominicale	Agrario
						Ha	Are	Ca			
626	37	297		36-ULIVETO	1		13	90		7,18	3,95
627	37	323	AA	1-SEMINATIVO	3		0	27		0,09	0,11
	37	323	AB	92-PASCOLO ARB	U		3	23		0,12	0,08
628	37	324	AA	1-SEMINATIVO	3		0	93		0,31	0,38
	37	324	AB	92-PASCOLO ARB	U		5	27		0,19	0,14
629	37	347		1-SEMINATIVO	3		3	40		1,14	1,4
630	37	351	AA	1-SEMINATIVO	3		17	79		5,97	7,35
	37	351	AB	36-ULIVETO	1		10	79		5,57	3,06
	37	351	AC	91-PASCOLO	U		4	22		0,2	0,11
631	37	352	AA	1-SEMINATIVO	3		20	75		6,97	8,57
	37	352	AB	36-ULIVETO	1		5	75		2,97	1,63
632	37	398	AA	92-PASCOLO ARB	U		5	7		0,18	0,13
	37	398	AB	1-SEMINATIVO	3		0	43		0,14	0,18
633	37	402	AA	97-BOSCO CEDUO	U		0	14		0,02	0,01
	37	402	AB	91-PASCOLO	U		2	6		0,1	0,05
634	37	436		91-PASCOLO	U		5	30		0,25	0,14
635	37	437		91-PASCOLO	U		3	0		0,14	0,08
636	37	496		92-PASCOLO ARB	U		0	90		0,03	0,02
637	37	511		92-PASCOLO ARB	U		13	70		0,5	0,35
638	37	545		92-PASCOLO ARB	U		30	40		1,1	0,79
639	37	560		1-SEMINATIVO	3		16	80		5,64	6,94
640	37	570		1-SEMINATIVO	3		8	90		2,99	3,68
641	37	572		1-SEMINATIVO	3		17	30		5,81	7,15
642	37	573	AA	1-SEMINATIVO	3		28	49		9,56	11,77
	37	573	AB	36-ULIVETO	1		1	11		0,57	0,32
643	37	584		1-SEMINATIVO	3		9	20		3,09	3,8
644	37	592		36-ULIVETO	1		18	80		9,71	5,34
645	37	626		36-ULIVETO	1		19	10		9,86	5,43
646	37	635		1-SEMINATIVO	3		21	80		7,32	9,01
647	37	637	AA	1-SEMINATIVO	3		12	6		4,05	4,98
	37	637	AB	29-VIGNETO	2		5	34		6,07	3,86
648	37	1001	AA	1-SEMINATIVO	3		1	42		0,48	0,59
	37	1001	AB	36-ULIVETO	1		5	8		2,62	1,44



Ufficio del Territorio di CHIETI

**Particelle catastali aggiornate sulla base del contenuto delle
dichiarazioni presentate agli Organismi Pagatori nell'anno 2011
(ai sensi del comma 33 dell'art. 2 del D.L. 3.10.2006, n. 262, convertito con
modificazioni dalla legge 24.11.2006, n. 286, e successive modificazioni)**

Comune di ORTONA (Codice nazionale: G141)

TOTALE PARTICELLE: 1324

DATI IDENTIFICATIVI				DATI DI CLASSAMENTO							
N.	Foglio	Part	Porz	Qualità	Classe	Superficie			Deduzioni	Dominicale	Agrario
						Ha	Are	Ca			
649	37	1047		91-PASCOLO	U		2	70		0,13	0,07
650	37	1073		92-PASCOLO ARB	U		3	30		0,12	0,09
651	37	1082		1-SEMINATIVO	3		0	70		0,23	0,29
652	37	1087		36-ULIVETO	1		10	10		5,22	2,87
653	37	1163		48-FRUTT IRRIG	U		15	50		20,01	7,6
654	37	1183	AA	1-SEMINATIVO	3		7	41		2,49	3,06
	37	1183	AB	29-VIGNETO	1		0	59		1,02	0,43
655	37	1206	AA	1-SEMINATIVO	3		6	22		2,09	2,57
	37	1206	AB	29-VIGNETO	2		0	78		0,89	0,56
656	37	1209		36-ULIVETO	1		6	50		3,36	1,85
657	37	1210		1-SEMINATIVO	3		10	90		3,66	4,5
658	37	1211		1-SEMINATIVO	3		8	50		2,85	3,51
659	37	1328		1-SEMINATIVO	3		10	20		3,42	4,21
660	37	1329		1-SEMINATIVO	3		10	60		3,56	4,38
661	37	4165	AA	1-SEMINATIVO	2		49	99		27,11	24,53
	37	4165	AB	36-ULIVETO	1		1	71		0,88	0,49
662	38	12		36-ULIVETO	1		12	0		6,2	3,41
663	38	50		36-ULIVETO	1		19	90		10,28	5,65
664	38	51		36-ULIVETO	1		19	60		10,12	5,57
665	38	77	AA	1-SEMINATIVO	3		0	76		0,26	0,31
	38	77	AB	36-ULIVETO	1		5	94		3,07	1,69
666	38	80		36-ULIVETO	1		9	95		5,14	2,83
667	38	158		92-PASCOLO ARB	U		8	10		0,29	0,21
668	38	172		1-SEMINATIVO	3		8	0		2,69	3,31
669	38	196		92-PASCOLO ARB	U		11	60		0,42	0,3
670	38	197		92-PASCOLO ARB	U		6	30		0,23	0,16
671	38	232	AA	1-SEMINATIVO	3		2	63		0,88	1,09
	38	232	AB	36-ULIVETO	1		5	17		2,67	1,47
672	38	277		36-ULIVETO	1		4	80		2,48	1,36
673	38	308		36-ULIVETO	1		10	50		5,42	2,98
674	38	350	AA	29-VIGNETO	3		0	93		0,91	0,6
	38	350	AB	279-FABB RURALE			6	47		0	0
675	38	352		36-ULIVETO	1		7	30		3,77	2,07



Ufficio del Territorio di CHIETI

**Particelle catastali aggiornate sulla base del contenuto delle
dichiarazioni presentate agli Organismi Pagatori nell'anno 2011
(ai sensi del comma 33 dell'art. 2 del D.L. 3.10.2006, n. 262, convertito con
modificazioni dalla legge 24.11.2006, n. 286, e successive modificazioni)**

Comune di ORTONA (Codice nazionale: G141)

TOTALE PARTICELLE: 1324

DATI IDENTIFICATIVI				DATI DI CLASSAMENTO							
N.	Foglio	Part	Porz	Qualità	Classe	Superficie			Deduzioni	Dominicale	Agrario
						Ha	Are	Ca			
676	38	604		36-ULIVETO	1		66	80		34,5	18,97
677	38	674		1-SEMINATIVO	3		41	30		13,86	17,06
678	38	717		91-PASCOLO	U		17	30		0,8	0,45
679	38	718		91-PASCOLO	U		23	50		1,09	0,61
680	38	719		91-PASCOLO	U		7	20		0,33	0,19
681	38	4128		36-ULIVETO	1		12	80		6,61	3,64
682	38	4139	AA	1-SEMINATIVO	3		34	20		11,48	14,13
	38	4139	AB	36-ULIVETO	1		62	95		32,51	17,88
683	38	4163		1-SEMINATIVO	3		0	30		0,1	0,12
684	39	176	AA	29-VIGNETO	4		1	23		0,83	0,51
	39	176	AB	92-PASCOLO ARB	U		4	47		0,16	0,12
685	39	4087	AA	36-ULIVETO	1		2	41		1,24	0,68
	39	4087	AB	18-ORTO IRRIG	2		12	29		18,72	9,52
686	39	4134		36-ULIVETO	1		0	59		0,3	0,17
687	39	4222		36-ULIVETO	1		14	87		7,68	4,22
688	39	4225		36-ULIVETO	1		0	75		0,39	0,21
689	40	10		36-ULIVETO	1		7	25		3,74	2,06
690	40	62		1-SEMINATIVO	3		26	40		8,86	10,91
691	40	66		1-SEMINATIVO	3		18	60		6,24	7,68
692	40	247		36-ULIVETO	1		19	70		10,17	5,6
693	40	256		29-VIGNETO	4		40	50		27,19	16,73
694	40	264		36-ULIVETO	1		39	24		20,27	11,15
695	40	331	AA	36-ULIVETO	1		2	11		1,09	0,6
	40	331	AB	29-VIGNETO	4		1	9		0,73	0,45
696	40	529		36-ULIVETO	1		9	80		5,06	2,78
697	40	534		29-VIGNETO	2		37	70		42,83	27,26
698	40	535		36-ULIVETO	1		3	30		1,7	0,94
699	40	635	AA	36-ULIVETO	1		39	82		20,57	11,31
	40	635	AB	29-VIGNETO	3		2	48		2,43	1,6
700	40	894	AA	36-ULIVETO	1		1	0		0,52	0,28
	40	894	AB	29-VIGNETO	2		2	40		2,73	1,74
701	40	898	AA	29-VIGNETO	2		2	51		2,85	1,81
	40	898	AB	36-ULIVETO	1		0	39		0,2	0,11



Ufficio del Territorio di CHIETI

**Particelle catastali aggiornate sulla base del contenuto delle
dichiarazioni presentate agli Organismi Pagatori nell'anno 2011
(ai sensi del comma 33 dell'art. 2 del D.L. 3.10.2006, n. 262, convertito con
modificazioni dalla legge 24.11.2006, n. 286, e successive modificazioni)**

Comune di ORTONA (Codice nazionale: G141)

TOTALE PARTICELLE: 1324

DATI IDENTIFICATIVI				DATI DI CLASSAMENTO							
N.	Foglio	Part	Porz	Qualità	Classe	Superficie			Deduzioni	Dominicale	Agrario
						Ha	Are	Ca			
702	40	944	AA	36-ULIVETO	1		0	45		0,23	0,13
	40	944	AB	29-VIGNETO	4		1	45		0,97	0,6
703	40	1321	AA	279-FABB RURALE			5	66		0	0
	40	1321	AB	29-VIGNETO	2		1	84		2,09	1,33
704	40	4092		1-SEMINATIVO	3		6	90		2,32	2,85
705	40	4553	AA	29-VIGNETO	2		2	93		3,33	2,12
	40	4553	AB	36-ULIVETO	1		7	44		3,84	2,11
706	40	4929	AA	36-ULIVETO	1		3	20		1,65	0,91
	40	4929	AB	29-VIGNETO	2		9	40		10,68	6,8
707	40	4930	AA	36-ULIVETO	1		1	69		0,87	0,48
	40	4930	AB	29-VIGNETO	2		9	81		11,15	7,09
708	40	4931	AA	36-ULIVETO	1		3	13		1,62	0,89
	40	4931	AB	29-VIGNETO	2		1	87		2,12	1,35
709	41	17		36-ULIVETO	3		13	10		3,38	2,37
710	41	18		36-ULIVETO	3		61	90		15,98	11,19
711	41	30	AA	92-PASCOLO ARB	U		0	50		0,02	0,01
	41	30	AB	101-INCOLT PROD	1		16	0		0,17	0,08
712	41	120		91-PASCOLO	U		13	10		0,61	0,34
713	41	154		3-SEMIN ARBOR	4		36	90		7,62	13,34
714	41	158		36-ULIVETO	3		6	40		1,65	1,16
715	41	194		36-ULIVETO	3		2	60		0,67	0,47
716	41	195		36-ULIVETO	3		11	30		2,92	2,04
717	41	322		36-ULIVETO	3		28	90		7,46	5,22
718	41	323		36-ULIVETO	3		13	0		3,36	2,35
719	41	328		92-PASCOLO ARB	U		24	10		0,87	0,62
720	41	438		91-PASCOLO	U		22	80		1,06	0,59
721	41	511		36-ULIVETO	3		16	10		4,16	2,91
722	41	515		36-ULIVETO	3		17	70		4,57	3,2
723	41	545		36-ULIVETO	3		27	0		6,97	4,88
724	41	546	AA	29-VIGNETO	2		1	73		1,97	1,25
	41	546	AB	1-SEMINATIVO	4		1	65		0,26	0,51
	41	546	AC	92-PASCOLO ARB	U		7	22		0,26	0,19
725	41	584		36-ULIVETO	3		15	30		3,95	2,77



Ufficio del Territorio di CHIETI

**Particelle catastali aggiornate sulla base del contenuto delle
dichiarazioni presentate agli Organismi Pagatori nell'anno 2011
(ai sensi del comma 33 dell'art. 2 del D.L. 3.10.2006, n. 262, convertito con
modificazioni dalla legge 24.11.2006, n. 286, e successive modificazioni)**

Comune di ORTONA (Codice nazionale: G141)

TOTALE PARTICELLE: 1324

DATI IDENTIFICATIVI				DATI DI CLASSAMENTO							
N.	Foglio	Part	Porz	Qualità	Classe	Superficie			Deduzioni	Dominicale	Agrario
						Ha	Are	Ca			
726	41	585		36-ULIVETO	3		8	40		2,17	1,52
727	41	609		36-ULIVETO	3		14	0		3,62	2,53
728	41	668		36-ULIVETO	3		4	40		1,14	0,8
729	41	720		36-ULIVETO	3		2	0		0,52	0,36
730	41	791		36-ULIVETO	3		9	90		2,56	1,79
731	41	799		36-ULIVETO	3		4	30		1,11	0,78
732	41	1094	AA	36-ULIVETO	3		11	34		2,93	2,05
	41	1094	AB	29-VIGNETO	3		3	26		3,2	2,1
733	41	4013		92-PASCOLO ARB	U		0	65		0,02	0,02
734	41	4040		36-ULIVETO	3		1	0		0,26	0,18
735	41	4260		36-ULIVETO	3		20	10		5,19	3,63
736	41	4433		1-SEMINATIVO	4		1	32		0,2	0,41
737	41	4435	AA	1-SEMINATIVO	4		11	37		1,76	3,52
	41	4435	AB	36-ULIVETO	3		11	53		2,98	2,08
738	41	4458	AA	36-ULIVETO	3		51	25		13,23	9,26
	41	4458	AB	92-PASCOLO ARB	U		1	90		0,07	0,05
739	42	2	AA	29-VIGNETO	1		4	73		8,18	3,42
	42	2	AB	2-SEMIN IRRIG	2		7	57		4,5	2,93
740	42	3	AA	29-VIGNETO	2		2	1		2,28	1,45
	42	3	AB	2-SEMIN IRRIG	2		17	99		10,68	6,97
741	42	17		92-PASCOLO ARB	U		16	90		0,61	0,44
742	42	18		92-PASCOLO ARB	U		3	30		0,12	0,09
743	42	19	AA	92-PASCOLO ARB	U		3	5		0,11	0,08
	42	19	AB	101-INCOLT PROD	2		0	25		0,01	0,01
744	42	20		92-PASCOLO ARB	U		2	0		0,07	0,05
745	42	60		92-PASCOLO ARB	U		6	80		0,25	0,18
746	42	67		36-ULIVETO	2		2	45		0,89	0,63
747	42	91	AA	1-SEMINATIVO	1		26	41		19,1	13,64
	42	91	AB	36-ULIVETO	2		4	9		1,48	1,06
748	42	206		36-ULIVETO	2		7	60		2,75	1,96
749	42	312	AA	1-SEMINATIVO	1		0	58		0,42	0,3
	42	312	AB	36-ULIVETO	2		3	17		1,15	0,82
750	42	368	AA	2-SEMIN IRRIG	2		1	55		0,92	0,6



Ufficio del Territorio di CHIETI

**Particelle catastali aggiornate sulla base del contenuto delle
dichiarazioni presentate agli Organismi Pagatori nell'anno 2011
(ai sensi del comma 33 dell'art. 2 del D.L. 3.10.2006, n. 262, convertito con
modificazioni dalla legge 24.11.2006, n. 286, e successive modificazioni)**

Comune di ORTONA (Codice nazionale: G141)

TOTALE PARTICELLE: 1324

DATI IDENTIFICATIVI				DATI DI CLASSAMENTO							
N.	Foglio	Part	Porz	Qualità	Classe	Superficie			Deduzioni	Dominicale	Agrario
						Ha	Are	Ca			
	42	368	AB	29-VIGNETO	1		2	25		3,89	1,63
751	42	370	AA	2-SEMIN IRRIG	2		3	98		2,36	1,54
	42	370	AB	36-ULIVETO	2		0	48		0,17	0,12
	42	370	AC	3-SEMIN ARBOR	3		0	24		0,12	0,11
752	42	387		36-ULIVETO	2		6	30		2,28	1,63
753	42	388	AA	1-SEMINATIVO	1		12	39		8,96	6,4
	42	388	AB	29-VIGNETO	1		3	1		5,21	2,18
754	42	394	AA	1-SEMINATIVO	1		0	77		0,56	0,4
	42	394	AB	36-ULIVETO	1		12	13		6,26	3,45
755	42	480		91-PASCOLO	U		15	20		0,71	0,39
756	42	484		36-ULIVETO	2		31	60		11,42	8,16
757	42	513		2-SEMIN IRRIG	2		2	40		1,43	0,93
758	42	582		36-ULIVETO	2		24	90		9	6,43
759	42	595		36-ULIVETO	2		2	0		0,72	0,52
760	42	596	AA	36-ULIVETO	1		3	42		1,77	0,97
	42	596	AB	92-PASCOLO ARB	U		0	28		0,01	0,01
761	42	600		36-ULIVETO	2		15	0		5,42	3,87
762	42	719		92-PASCOLO ARB	U		5	40		0,2	0,14
763	42	725	AA	1-SEMINATIVO	1		1	92		1,39	0,99
	42	725	AB	36-ULIVETO	2		4	58		1,66	1,18
764	42	738		36-ULIVETO	2		4	10		1,48	1,06
765	42	753	AA	1-SEMINATIVO	1		1	59		1,15	0,82
	42	753	AB	36-ULIVETO	2		4	11		1,49	1,06
766	42	851		36-ULIVETO	2		0	30		0,11	0,08
767	42	896		2-SEMIN IRRIG	2		2	80		1,66	1,08
768	42	946	AA	29-VIGNETO	1		6	90		11,94	4,99
	42	946	AB	2-SEMIN IRRIG	2		31	20		18,53	12,09
769	42	4085		91-PASCOLO	U		0	90		0,04	0,02
770	42	4094		36-ULIVETO	2		0	35		0,13	0,09
771	42	4102		36-ULIVETO	2		1	70		0,61	0,44
772	42	4268		2-SEMIN IRRIG	2		3	25		1,93	1,26
773	42	4355		36-ULIVETO	2		54	18		19,59	13,99
774	42	4465		36-ULIVETO	2		7	50		2,71	1,94



Ufficio del Territorio di CHIETI

**Particelle catastali aggiornate sulla base del contenuto delle
dichiarazioni presentate agli Organismi Pagatori nell'anno 2011
(ai sensi del comma 33 dell'art. 2 del D.L. 3.10.2006, n. 262, convertito con
modificazioni dalla legge 24.11.2006, n. 286, e successive modificazioni)**

Comune di ORTONA (Codice nazionale: G141)

TOTALE PARTICELLE: 1324

DATI IDENTIFICATIVI				DATI DI CLASSAMENTO							
N.	Foglio	Part	Porz	Qualità	Classe	Superficie			Deduzioni	Dominicale	Agrario
						Ha	Are	Ca			
775	42	4473		36-ULIVETO	2		4	90		1,77	1,27
776	43	127		36-ULIVETO	3		2	30		0,59	0,42
777	43	210		36-ULIVETO	3		5	30		1,37	0,96
778	43	212		36-ULIVETO	3		5	20		1,34	0,94
779	43	223	AA	1-SEMINATIVO	2		2	7		1,12	1,02
	43	223	AB	36-ULIVETO	3		12	33		3,18	2,23
780	43	309		36-ULIVETO	3		13	30		3,43	2,4
781	43	361		36-ULIVETO	3		4	70		1,21	0,85
782	43	396		36-ULIVETO	3		2	10		0,54	0,38
783	43	432		36-ULIVETO	3		10	20		2,63	1,84
784	43	458	AA	92-PASCOLO ARB	U		2	39		0,09	0,06
	43	458	AB	99-BOSCO ALTO	2		3	21		0,58	0,1
785	43	459	AA	92-PASCOLO ARB	U		2	25		0,08	0,06
	43	459	AB	1-SEMINATIVO	3		0	15		0,05	0,06
786	43	471		36-ULIVETO	3		3	45		0,89	0,62
787	43	499		36-ULIVETO	3		1	50		0,39	0,27
788	43	503		36-ULIVETO	3		1	60		0,41	0,29
789	43	629		36-ULIVETO	3		12	10		3,12	2,19
790	43	681		36-ULIVETO	3		12	0		3,1	2,17
791	43	759	AA	36-ULIVETO	2		1	74		0,63	0,45
	43	759	AB	29-VIGNETO	2		2	66		3,02	1,92
792	43	4013	AA	1-SEMINATIVO	2		0	55		0,3	0,27
	43	4013	AB	36-ULIVETO	3		5	5		1,3	0,91
793	43	4392		36-ULIVETO	3		2	50		0,65	0,45
794	44	27		29-VIGNETO	1		31	30		54,15	22,63
795	44	263	AA	36-ULIVETO	1		5	30		2,74	1,51
	44	263	AB	29-VIGNETO	2		0	90		1,02	0,65
796	44	281		1-SEMINATIVO	3		53	30		17,89	22,02
797	44	293		1-SEMINATIVO	3		37	40		12,56	15,45
798	44	312		36-ULIVETO	1		13	10		6,77	3,72
799	44	388		36-ULIVETO	1		4	60		2,38	1,31
800	44	402	AA	1-SEMINATIVO	3		4	92		1,65	2,03
	44	402	AB	29-VIGNETO	3		1	8		1,06	0,7



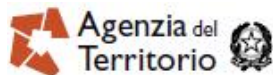
Ufficio del Territorio di CHIETI

**Particelle catastali aggiornate sulla base del contenuto delle
dichiarazioni presentate agli Organismi Pagatori nell'anno 2011
(ai sensi del comma 33 dell'art. 2 del D.L. 3.10.2006, n. 262, convertito con
modificazioni dalla legge 24.11.2006, n. 286, e successive modificazioni)**

Comune di ORTONA (Codice nazionale: G141)

TOTALE PARTICELLE: 1324

DATI IDENTIFICATIVI				DATI DI CLASSAMENTO							
N.	Foglio	Part	Porz	Qualità	Classe	Superficie			Deduzioni	Dominicale	Agrario
						Ha	Are	Ca			
801	44	403		1-SEMINATIVO	3		3	0		1,01	1,24
802	44	404		1-SEMINATIVO	3		3	60		1,21	1,49
803	44	405		1-SEMINATIVO	3		4	0		1,34	1,65
804	44	523	AA	1-SEMINATIVO	3		4	28		1,44	1,77
	44	523	AB	29-VIGNETO	2		0	82		0,93	0,59
805	44	528		1-SEMINATIVO	3		3	80		1,28	1,57
806	44	591		1-SEMINATIVO	3		5	20		1,75	2,15
807	44	613		36-ULIVETO	1		0	20		0,1	0,06
808	44	616		1-SEMINATIVO	3		10	50		3,52	4,34
809	44	618		1-SEMINATIVO	3		1	0		0,34	0,41
810	44	620		1-SEMINATIVO	3		30	40		10,21	12,56
811	44	4014		36-ULIVETO	1		0	20		0,1	0,06
812	44	4015		36-ULIVETO	1		0	2		0,01	0,01
813	44	4047	AA	1-SEMINATIVO	3		1	38		0,46	0,57
	44	4047	AB	36-ULIVETO	1		8	27		4,27	2,35
	44	4047	AC	29-VIGNETO	2		1	40		1,59	1,01
814	44	4049	AA	1-SEMINATIVO	3		3	73		1,25	1,54
	44	4049	AB	36-ULIVETO	1		8	16		4,21	2,32
	44	4049	AC	29-VIGNETO	1		1	1		1,75	0,73
815	45	89	AA	36-ULIVETO	1		31	79		16,42	9,03
	45	89	AB	29-VIGNETO	2		2	71		3,08	1,96
816	45	257	AA	36-ULIVETO	1		1	89		0,98	0,54
	45	257	AB	91-PASCOLO	U		0	61		0,03	0,02
	45	257	AC	29-VIGNETO	2		1	20		1,36	0,87
817	45	337		36-ULIVETO	1		8	50		4,39	2,41
818	45	369		36-ULIVETO	1		6	80		3,51	1,93
819	45	407	AA	2-SEMIN IRRIG	2		2	38		1,41	0,92
	45	407	AB	36-ULIVETO	1		2	42		1,25	0,69
820	45	535		1-SEMINATIVO	4		11	0		1,7	3,41
821	45	536		1-SEMINATIVO	4		7	30		1,13	2,26
822	45	572		91-PASCOLO	U		1	80		0,08	0,05
823	45	573		91-PASCOLO	U		0	97		0,05	0,03
824	45	597		36-ULIVETO	1		14	30		7,39	4,06



Ufficio del Territorio di CHIETI

**Particelle catastali aggiornate sulla base del contenuto delle
dichiarazioni presentate agli Organismi Pagatori nell'anno 2011
(ai sensi del comma 33 dell'art. 2 del D.L. 3.10.2006, n. 262, convertito con
modificazioni dalla legge 24.11.2006, n. 286, e successive modificazioni)**

Comune di ORTONA (Codice nazionale: G141)

TOTALE PARTICELLE: 1324

DATI IDENTIFICATIVI				DATI DI CLASSAMENTO							
N.	Foglio	Part	Porz	Qualità	Classe	Superficie			Deduzioni	Dominicale	Agrario
						Ha	Are	Ca			
825	45	622		36-ULIVETO	1		5	70		2,94	1,62
826	45	648		92-PASCOLO ARB	U		1	40		0,05	0,04
827	45	668		91-PASCOLO	U		4	0		0,19	0,1
828	45	734		1-SEMINATIVO	4		7	70		1,19	2,39
829	45	735	AA	29-VIGNETO	2		0	92		1,05	0,67
	45	735	AB	1-SEMINATIVO	4		3	8		0,48	0,95
830	45	4103		29-VIGNETO	2		3	95		4,49	2,86
831	46	80		36-ULIVETO	1		2	80		1,45	0,8
832	46	160		36-ULIVETO	1		12	30		6,35	3,49
833	46	173		29-VIGNETO	2		2	40		2,73	1,74
834	46	203		36-ULIVETO	1		3	20		1,65	0,91
835	46	212		36-ULIVETO	1		9	80		5,06	2,78
836	46	239		1-SEMINATIVO	2		4	50		2,44	2,21
837	46	240		1-SEMINATIVO	2		9	0		4,88	4,42
838	46	249		1-SEMINATIVO	2		3	80		2,06	1,86
839	46	250		1-SEMINATIVO	2		1	40		0,76	0,69
840	46	252		1-SEMINATIVO	2		10	80		5,86	5,3
841	46	253		1-SEMINATIVO	2		8	70		4,72	4,27
842	46	254		1-SEMINATIVO	2		4	40		2,39	2,16
843	46	255		1-SEMINATIVO	2		7	80		4,23	3,83
844	46	256		1-SEMINATIVO	2		4	10		2,22	2,01
845	46	257		1-SEMINATIVO	2		6	50		3,52	3,19
846	46	376		2-SEMIN IRRIG	2		3	20		1,9	1,24
847	46	392		1-SEMINATIVO	2		2	60		1,41	1,28
848	46	498		36-ULIVETO	1		3	30		1,7	0,94
849	46	501		36-ULIVETO	1		3	45		1,78	0,98
850	46	516		36-ULIVETO	1		6	0		3,1	1,7
851	46	619		36-ULIVETO	1		1	75		0,9	0,5
852	47	4	AA	29-VIGNETO	2		1	76		2	1,27
	47	4	AB	92-PASCOLO ARB	U		16	4		0,58	0,41
853	47	5	AA	36-ULIVETO	1		15	30		7,9	4,35
	47	5	AB	29-VIGNETO	2		5	26		5,98	3,8
	47	5	AC	92-PASCOLO ARB	U		2	84		0,1	0,07



Ufficio del Territorio di CHIETI

**Particelle catastali aggiornate sulla base del contenuto delle
dichiarazioni presentate agli Organismi Pagatori nell'anno 2011
(ai sensi del comma 33 dell'art. 2 del D.L. 3.10.2006, n. 262, convertito con
modificazioni dalla legge 24.11.2006, n. 286, e successive modificazioni)**

Comune di ORTONA (Codice nazionale: G141)

TOTALE PARTICELLE: 1324

DATI IDENTIFICATIVI				DATI DI CLASSAMENTO							
N.	Foglio	Part	Porz	Qualità	Classe	Superficie			Deduzioni	Dominicale	Agrario
						Ha	Are	Ca			
854	47	31		92-PASCOLO ARB	U		1	50		0,05	0,04
855	47	79		36-ULIVETO	1		5	30		2,74	1,51
856	47	149		2-SEMIN IRRIG	2		17	0		10,1	6,58
857	47	247	AA	2-SEMIN IRRIG	2		1	95		1,16	0,76
	47	247	AB	29-VIGNETO	2		0	25		0,28	0,18
858	47	326	AA	1-SEMINATIVO	1		7	63		5,52	3,94
	47	326	AB	36-ULIVETO	1		22	87		11,81	6,5
859	47	354		2-SEMIN IRRIG	2		17	10		10,16	6,62
860	47	417		1-SEMINATIVO	1		1	17		0,85	0,6
861	47	418	AA	1-SEMINATIVO	1		0	93		0,67	0,48
	47	418	AB	36-ULIVETO	1		1	24		0,64	0,35
862	47	428		91-PASCOLO	U		0	10		0,01	0,01
863	47	431		91-PASCOLO	U		0	35		0,02	0,01
864	48	14		91-PASCOLO	U		15	10		0,7	0,39
865	48	20		91-PASCOLO	U		27	70		1,29	0,72
866	48	87	AA	36-ULIVETO	1		4	74		2,45	1,35
	48	87	AB	29-VIGNETO	2		0	36		0,41	0,26
867	48	92		36-ULIVETO	1		16	0		8,26	4,54
868	48	203		36-ULIVETO	1		0	35		0,18	0,1
869	48	206		36-ULIVETO	1		25	80		13,32	7,33
870	48	221		36-ULIVETO	1		4	90		2,53	1,39
871	48	266		91-PASCOLO	U		6	20		0,29	0,16
872	48	485		36-ULIVETO	1		7	60		3,93	2,16
873	48	487		29-VIGNETO	2		6	20		7,04	4,48
874	48	489		36-ULIVETO	1		1	60		0,83	0,45
875	48	506		91-PASCOLO	U		8	40		0,39	0,22
876	48	541		36-ULIVETO	1		11	90		6,15	3,38
877	48	3513		36-ULIVETO	1		2	40		1,24	0,68
878	49	84		36-ULIVETO	1		3	50		1,81	0,99
879	49	122	AA	1-SEMINATIVO	3		34	15		11,46	14,11
	49	122	AB	36-ULIVETO	1		14	15		7,31	4,02
880	49	206		36-ULIVETO	1		47	90		24,74	13,61
881	49	258		36-ULIVETO	1		6	30		3,25	1,79



Ufficio del Territorio di CHIETI

**Particelle catastali aggiornate sulla base del contenuto delle
dichiarazioni presentate agli Organismi Pagatori nell'anno 2011
(ai sensi del comma 33 dell'art. 2 del D.L. 3.10.2006, n. 262, convertito con
modificazioni dalla legge 24.11.2006, n. 286, e successive modificazioni)**

Comune di ORTONA (Codice nazionale: G141)

TOTALE PARTICELLE: 1324

DATI IDENTIFICATIVI				DATI DI CLASSAMENTO							
N.	Foglio	Part	Porz	Qualità	Classe	Superficie			Deduzioni	Dominicale	Agrario
						Ha	Are	Ca			
882	49	327	AA	36-ULIVETO	1		3	76		1,94	1,07
	49	327	AB	1-SEMINATIVO	3		5	14		1,73	2,12
883	49	343	AA	1-SEMINATIVO	3		9	47		3,18	3,91
	49	343	AB	36-ULIVETO	1		3	3		1,56	0,86
884	49	344		1-SEMINATIVO	3		24	45		8,21	10,1
885	49	399		92-PASCOLO ARB	U		7	80		0,28	0,2
886	49	403		36-ULIVETO	1		3	60		1,86	1,02
887	49	406		92-PASCOLO ARB	U		2	50		0,09	0,06
888	49	407		92-PASCOLO ARB	U		2	50		0,09	0,06
889	49	618		36-ULIVETO	1		0	60		0,31	0,17
890	49	633	AA	36-ULIVETO	2		8	35		3,02	2,16
	49	633	AB	92-PASCOLO ARB	U		1	15		0,04	0,03
891	49	638		36-ULIVETO	1		5	55		2,87	1,58
892	49	4032	AA	1-SEMINATIVO	3		11	35		3,81	4,69
	49	4032	AB	29-VIGNETO	1		3	45		5,97	2,49
893	49	4095		1-SEMINATIVO	3		0	65		0,22	0,27
894	49	4096	AA	1-SEMINATIVO	3		5	34		1,79	2,21
	49	4096	AB	36-ULIVETO	1		0	64		0,33	0,18
	49	4096	AC	29-VIGNETO	1		0	42		0,73	0,3
895	50	2		1-SEMINATIVO	1		32	60		23,57	16,84
896	50	48		36-ULIVETO	1		5	30		2,74	1,51
897	50	61		36-ULIVETO	1		4	50		2,32	1,28
898	50	67	AA	29-VIGNETO	2		28	83		32,76	20,85
	50	67	AB	1-SEMINATIVO	1		2	37		1,71	1,22
899	50	68		36-ULIVETO	1		64	0		33,05	18,18
900	50	172		1-SEMINATIVO	1		33	70		24,37	17,4
901	50	193		29-VIGNETO	3		8	60		8,44	5,55
902	50	261		92-PASCOLO ARB	U		3	40		0,12	0,09
903	50	275	AA	29-VIGNETO	2		66	8		75,08	47,78
	50	275	AB	92-PASCOLO ARB	U		1	92		0,07	0,05
904	50	291		92-PASCOLO ARB	U		0	60		0,02	0,02
905	50	310		92-PASCOLO ARB	U		8	50		0,31	0,22
906	50	315		92-PASCOLO ARB	U		7	60		0,27	0,2



Ufficio del Territorio di CHIETI

**Particelle catastali aggiornate sulla base del contenuto delle
dichiarazioni presentate agli Organismi Pagatori nell'anno 2011
(ai sensi del comma 33 dell'art. 2 del D.L. 3.10.2006, n. 262, convertito con
modificazioni dalla legge 24.11.2006, n. 286, e successive modificazioni)**

Comune di ORTONA (Codice nazionale: G141)

TOTALE PARTICELLE: 1324

DATI IDENTIFICATIVI				DATI DI CLASSAMENTO							
N.	Foglio	Part	Porz	Qualità	Classe	Superficie			Deduzioni	Dominicale	Agrario
						Ha	Are	Ca			
907	50	316		92-PASCOLO ARB	U		5	70		0,21	0,15
908	50	343		36-ULIVETO	1		0	65		0,34	0,18
909	50	413		36-ULIVETO	1		15	20		7,85	4,32
910	50	461	AA	29-VIGNETO	2		5	68		6,45	4,11
	50	461	AB	1-SEMINATIVO	1		1	32		0,95	0,68
911	50	493		91-PASCOLO	U		8	10		0,38	0,21
912	50	537		92-PASCOLO ARB	U		1	30		0,05	0,03
913	50	588		36-ULIVETO	1		4	30		2,22	1,22
914	50	591		36-ULIVETO	1		1	40		0,72	0,4
915	50	624		36-ULIVETO	1		3	30		1,7	0,94
916	50	637	AA	2-SEMIN IRRIG	2		7	4		4,18	2,73
	50	637	AB	29-VIGNETO	2		3	36		3,82	2,43
917	50	682	AA	36-ULIVETO	1		0	85		0,44	0,24
	50	682	AB	29-VIGNETO	2		0	15		0,17	0,11
918	50	717		36-ULIVETO	1		44	0		22,72	12,5
919	50	4035		36-ULIVETO	1		2	0		1,03	0,57
920	50	4054		36-ULIVETO	1		4	50		2,32	1,28
921	51	4	AA	1-SEMINATIVO	2		1	6		0,57	0,52
	51	4	AB	36-ULIVETO	1		34	24		17,68	9,73
922	51	6		36-ULIVETO	1		5	80		3	1,65
923	51	192	AA	92-PASCOLO ARB	U		16	3		0,58	0,41
	51	192	AB	29-VIGNETO	2		1	7		1,22	0,77
924	51	193		92-PASCOLO ARB	U		3	10		0,11	0,08
925	51	212		92-PASCOLO ARB	U		2	70		0,1	0,07
926	51	229		1-SEMINATIVO	2		44	60		24,19	21,88
927	51	253		36-ULIVETO	1		0	63		0,33	0,18
928	51	303		36-ULIVETO	1		2	40		1,24	0,68
929	51	348		36-ULIVETO	1		10	90		5,63	3,1
930	51	363		36-ULIVETO	1		8	50		4,39	2,41
931	51	487		92-PASCOLO ARB	U		15	30		0,55	0,4
932	51	492	AA	92-PASCOLO ARB	U		18	21		0,66	0,47
	51	492	AB	101-INCOLT PROD	1		1	49		0,02	0,01
933	51	504		36-ULIVETO	1		2	80		1,45	0,8



Ufficio del Territorio di CHIETI

**Particelle catastali aggiornate sulla base del contenuto delle
dichiarazioni presentate agli Organismi Pagatori nell'anno 2011
(ai sensi del comma 33 dell'art. 2 del D.L. 3.10.2006, n. 262, convertito con
modificazioni dalla legge 24.11.2006, n. 286, e successive modificazioni)**

Comune di ORTONA (Codice nazionale: G141)

TOTALE PARTICELLE: 1324

DATI IDENTIFICATIVI				DATI DI CLASSAMENTO							
N.	Foglio	Part	Porz	Qualità	Classe	Superficie			Deduzioni	Dominicale	Agrario
						Ha	Are	Ca			
934	51	542		92-PASCOLO ARB	U		7	50		0,27	0,19
935	51	550		92-PASCOLO ARB	U		4	40		0,16	0,11
936	51	575		2-SEMIN IRRIG	1		9	30		8,17	5,28
937	51	576	AA	2-SEMIN IRRIG	1		2	99		2,63	1,7
	51	576	AB	29-VIGNETO	3		0	51		0,5	0,33
938	51	600		36-ULIVETO	1		5	80		3	1,65
939	51	654		92-PASCOLO ARB	U		3	20		0,12	0,08
940	51	691		92-PASCOLO ARB	U		2	60		0,09	0,07
941	51	715		18-ORTO IRRIG	2		9	0		13,71	6,97
942	51	718		2-SEMIN IRRIG	1		5	80		5,09	3,29
943	51	719		18-ORTO IRRIG	2		3	90		5,94	3,02
944	51	721		2-SEMIN IRRIG	1		5	50		4,83	3,12
945	51	731	AA	92-PASCOLO ARB	U		0	27		0,01	0,01
	51	731	AB	29-VIGNETO	1		0	73		1,26	0,53
946	51	812		1-SEMINATIVO	2		24	40		13,23	11,97
947	51	829	AA	2-SEMIN IRRIG	1		14	36		12,61	8,16
	51	829	AB	92-PASCOLO ARB	U		0	84		0,03	0,02
948	51	882		36-ULIVETO	1		1	20		0,62	0,34
949	51	953		92-PASCOLO ARB	U		1	20		0,04	0,03
950	51	954		36-ULIVETO	1		1	60		0,83	0,45
951	51	955		36-ULIVETO	1		1	20		0,62	0,34
952	51	958	AA	36-ULIVETO	1		1	13		0,58	0,32
	51	958	AB	3-SEMIN ARBOR	3		0	7		0,03	0,03
953	51	962		36-ULIVETO	1		1	10		0,57	0,31
954	51	1069	AA	1-SEMINATIVO	2		5	87		3,18	2,88
	51	1069	AB	36-ULIVETO	1		3	3		1,56	0,86
955	51	4011		92-PASCOLO ARB	U		1	80		0,07	0,05
956	51	4035	AA	2-SEMIN IRRIG	1		1	94		1,7	1,1
	51	4035	AB	29-VIGNETO	4		0	26		0,17	0,11
957	51	4095		92-PASCOLO ARB	U		1	55		0,06	0,04
958	51	4189	AA	48-FRUTT IRRIG	U		14	90		19,24	7,31
	51	4189	AB	47-FRUTTETO	2		3	33		3,27	1,29
959	51	4196		48-FRUTT IRRIG	U		1	20		1,55	0,59



Ufficio del Territorio di CHIETI

**Particelle catastali aggiornate sulla base del contenuto delle
dichiarazioni presentate agli Organismi Pagatori nell'anno 2011
(ai sensi del comma 33 dell'art. 2 del D.L. 3.10.2006, n. 262, convertito con
modificazioni dalla legge 24.11.2006, n. 286, e successive modificazioni)**

Comune di ORTONA (Codice nazionale: G141)

TOTALE PARTICELLE: 1324

DATI IDENTIFICATIVI				DATI DI CLASSAMENTO							
N.	Foglio	Part	Porz	Qualità	Classe	Superficie			Deduzioni	Dominicale	Agrario
						Ha	Are	Ca			
960	52	54	AA	1-SEMINATIVO	4		2	11		0,33	0,65
	52	54	AB	36-ULIVETO	2		6	29		2,27	1,62
961	52	94	AA	1-SEMINATIVO	4		5	89		0,91	1,83
	52	94	AB	36-ULIVETO	1		3	31		1,71	0,94
962	52	106		36-ULIVETO	2		15	15		5,48	3,91
963	52	149		36-ULIVETO	2		6	20		2,24	1,6
964	52	179		1-SEMINATIVO	4		3	30		0,51	1,02
965	52	191		36-ULIVETO	2		0	37		0,13	0,1
966	52	193	AA	1-SEMINATIVO	4		2	20		0,34	0,68
	52	193	AB	36-ULIVETO	2		5	30		1,92	1,37
967	52	323	AA	36-ULIVETO	2		3	60		1,3	0,93
	52	323	AB	92-PASCOLO ARB	U		2	70		0,1	0,07
968	52	395		36-ULIVETO	2		2	5		0,74	0,53
969	52	398		36-ULIVETO	2		2	30		0,83	0,59
970	52	456	AA	1-SEMINATIVO	4		1	0		0,15	0,31
	52	456	AB	49-AGRUMETO	U		1	97		3,87	1,02
971	52	513	AA	1-SEMINATIVO	4		13	27		2,06	4,11
	52	513	AB	49-AGRUMETO	U		0	73		1,43	0,38
972	52	521		36-ULIVETO	2		4	80		1,74	1,24
973	52	653	AA	1-SEMINATIVO	4		2	28		0,35	0,71
	52	653	AB	36-ULIVETO	2		11	52		4,16	2,97
974	52	654	AA	1-SEMINATIVO	4		2	35		0,36	0,73
	52	654	AB	36-ULIVETO	2		14	65		5,3	3,78
975	52	655	AA	1-SEMINATIVO	4		4	6		0,63	1,26
	52	655	AB	36-ULIVETO	2		9	54		3,45	2,46
976	52	657		36-ULIVETO	2		26	20		9,47	6,77
977	52	659		36-ULIVETO	2		3	20		1,16	0,83
978	52	732	AA	1-SEMINATIVO	4		3	57		0,55	1,11
	52	732	AB	36-ULIVETO	1		1	93		1	0,55
979	52	815	AA	1-SEMINATIVO	4		1	51		0,23	0,47
	52	815	AB	36-ULIVETO	2		0	19		0,07	0,05
980	52	828		1-SEMINATIVO	4		2	10		0,33	0,65
981	52	858		36-ULIVETO	2		0	55		0,2	0,14



Ufficio del Territorio di CHIETI

**Particelle catastali aggiornate sulla base del contenuto delle
dichiarazioni presentate agli Organismi Pagatori nell'anno 2011
(ai sensi del comma 33 dell'art. 2 del D.L. 3.10.2006, n. 262, convertito con
modificazioni dalla legge 24.11.2006, n. 286, e successive modificazioni)**

Comune di ORTONA (Codice nazionale: G141)

TOTALE PARTICELLE: 1324

DATI IDENTIFICATIVI				DATI DI CLASSAMENTO							
N.	Foglio	Part	Porz	Qualità	Classe	Superficie			Deduzioni	Dominicale	Agrario
						Ha	Are	Ca			
982	52	1136	AA	36-ULIVETO	2		1	6		0,38	0,27
	52	1136	AB	29-VIGNETO	2		0	14		0,16	0,1
983	52	1137		36-ULIVETO	2		0	90		0,33	0,23
984	52	1568		1-SEMINATIVO	4		2	60		0,4	0,81
985	52	4014	AA	1-SEMINATIVO	4		1	57		0,24	0,49
	52	4014	AB	36-ULIVETO	2		6	73		2,43	1,74
986	52	4028		36-ULIVETO	2		7	50		2,71	1,94
987	52	4143		36-ULIVETO	2		0	70		0,25	0,18
988	52	4154	AA	36-ULIVETO	2		0	14		0,05	0,04
	52	4154	AB	2-SEMIN IRRIG	1		0	6		0,05	0,03
989	52	4195	AA	36-ULIVETO	2		2	71		0,98	0,7
	52	4195	AB	29-VIGNETO	2		1	24		1,41	0,9
990	53	38		36-ULIVETO	2		6	40		2,31	1,65
991	53	39		36-ULIVETO	2		3	20		1,16	0,83
992	53	54		1-SEMINATIVO	4		6	40		0,99	1,98
993	53	65		36-ULIVETO	2		25	50		9,22	6,58
994	53	72	AA	36-ULIVETO	2		8	91		3,22	2,3
	53	72	AB	49-AGRUMETO	U		1	99		3,91	1,03
995	53	117	AA	1-SEMINATIVO	4		0	63		0,1	0,2
	53	117	AB	36-ULIVETO	2		6	47		2,34	1,67
996	53	119		36-ULIVETO	2		3	90		1,41	1,01
997	53	121		36-ULIVETO	2		3	40		1,23	0,88
998	53	270		36-ULIVETO	2		17	40		6,29	4,49
999	53	271		36-ULIVETO	2		19	0		6,87	4,91
1000	53	276		92-PASCOLO ARB	U		6	0		0,22	0,15
1001	53	293		92-PASCOLO ARB	U		17	10		0,62	0,44
1002	53	392	AA	1-SEMINATIVO	4		2	1		0,31	0,62
	53	392	AB	36-ULIVETO	2		0	87		0,31	0,22
	53	392	AC	92-PASCOLO ARB	U		6	1		0,22	0,16
	53	392	AD	101-INCOLT PROD	2		0	51		0,01	0,01
1003	53	404		36-ULIVETO	2		26	50		9,58	6,84
1004	53	472	AA	92-PASCOLO ARB	U		3	11		0,11	0,08
	53	472	AB	101-INCOLT PROD	2		0	89		0,01	0,01



Ufficio del Territorio di CHIETI

**Particelle catastali aggiornate sulla base del contenuto delle
dichiarazioni presentate agli Organismi Pagatori nell'anno 2011
(ai sensi del comma 33 dell'art. 2 del D.L. 3.10.2006, n. 262, convertito con
modificazioni dalla legge 24.11.2006, n. 286, e successive modificazioni)**

Comune di ORTONA (Codice nazionale: G141)

TOTALE PARTICELLE: 1324

DATI IDENTIFICATIVI				DATI DI CLASSAMENTO							
N.	Foglio	Part	Porz	Qualità	Classe	Superficie			Deduzioni	Dominicale	Agrario
						Ha	Are	Ca			
1005	53	480		36-ULIVETO	2		11	90		4,3	3,07
1006	53	548	AA	36-ULIVETO	2		59	15		21,38	15,27
	53	548	AB	92-PASCOLO ARB	U		0	65		0,02	0,02
1007	53	599	AA	1-SEMINATIVO	4		0	50		0,08	0,15
	53	599	AB	92-PASCOLO ARB	U		3	15		0,11	0,08
	53	599	AC	29-VIGNETO	1		2	5		3,55	1,48
1008	53	722		36-ULIVETO	2		4	40		1,59	1,14
1009	53	762		36-ULIVETO	2		1	70		0,61	0,44
1010	53	779	AA	36-ULIVETO	2		1	54		0,56	0,4
	53	779	AB	92-PASCOLO ARB	U		0	46		0,02	0,01
1011	53	791		92-PASCOLO ARB	U		3	40		0,12	0,09
1012	53	804		36-ULIVETO	2		2	40		0,87	0,62
1013	53	816		1-SEMINATIVO	4		17	72		2,75	5,49
1014	53	826		92-PASCOLO ARB	U		3	20		0,12	0,08
1015	53	844		1-SEMINATIVO	4		2	90		0,45	0,9
1016	53	846		36-ULIVETO	2		3	30		1,19	0,85
1017	53	853		36-ULIVETO	2		3	50		1,27	0,9
1018	53	893		36-ULIVETO	2		15	0		5,42	3,87
1019	53	902		36-ULIVETO	2		5	80		2,1	1,5
1020	53	916		36-ULIVETO	2		8	60		3,11	2,22
1021	53	978		36-ULIVETO	2		22	20		8,03	5,73
1022	53	1108		36-ULIVETO	2		4	10		1,48	1,06
1023	53	1284		36-ULIVETO	2		0	60		0,22	0,15
1024	53	4007		1-SEMINATIVO	4		0	70		0,11	0,22
1025	53	4008	AA	1-SEMINATIVO	4		0	66		0,1	0,2
	53	4008	AB	29-VIGNETO	2		0	14		0,16	0,1
1026	53	4203		36-ULIVETO	2		2	35		0,85	0,61
1027	54	48		1-SEMINATIVO	4		11	50		1,78	3,56
1028	54	121		1-SEMINATIVO	4		1	40		0,22	0,43
1029	54	122		1-SEMINATIVO	4		10	60		1,64	3,28
1030	54	284		36-ULIVETO	1		12	80		6,61	3,64
1031	54	307		92-PASCOLO ARB	U		1	60		0,06	0,04
1032	54	308		92-PASCOLO ARB	U		1	30		0,05	0,03



Ufficio del Territorio di CHIETI

**Particelle catastali aggiornate sulla base del contenuto delle
dichiarazioni presentate agli Organismi Pagatori nell'anno 2011
(ai sensi del comma 33 dell'art. 2 del D.L. 3.10.2006, n. 262, convertito con
modificazioni dalla legge 24.11.2006, n. 286, e successive modificazioni)**

Comune di ORTONA (Codice nazionale: G141)

TOTALE PARTICELLE: 1324

DATI IDENTIFICATIVI				DATI DI CLASSAMENTO							
N.	Foglio	Part	Porz	Qualità	Classe	Superficie			Deduzioni	Dominicale	Agrario
						Ha	Are	Ca			
1033	54	510		36-ULIVETO	1		4	40		2,27	1,25
1034	54	572		36-ULIVETO	1		6	30		3,25	1,79
1035	54	573		36-ULIVETO	1		1	50		0,77	0,43
1036	54	576		92-PASCOLO ARB	U		0	10		0,01	0,01
1037	54	4040		1-SEMINATIVO	4		0	70		0,11	0,22
1038	54	4187	AA	1-SEMINATIVO	4		9	56		1,48	2,96
	54	4187	AB	29-VIGNETO	1		1	59		2,75	1,15
1039	55	95	AA	1-SEMINATIVO	2		20	15		10,93	9,89
	55	95	AB	29-VIGNETO	2		1	15		1,31	0,83
1040	55	96		1-SEMINATIVO	2		36	80		19,96	18,06
1041	55	100	AA	36-ULIVETO	2		3	94		1,42	1,02
	55	100	AB	29-VIGNETO	2		0	56		0,64	0,4
1042	55	105	AA	1-SEMINATIVO	2		8	57		4,65	4,2
	55	105	AB	36-ULIVETO	2		3	39		1,23	0,88
	55	105	AC	29-VIGNETO	2		2	4		2,32	1,48
1043	55	107		1-SEMINATIVO	2		13	30		7,21	6,53
1044	55	120		1-SEMINATIVO	2		9	40		5,1	4,61
1045	55	121		1-SEMINATIVO	2		12	40		6,72	6,08
1046	55	352	AA	1-SEMINATIVO	2		2	33		1,26	1,14
	55	352	AB	29-VIGNETO	2		2	87		3,26	2,08
1047	55	354		1-SEMINATIVO	2		5	90		3,2	2,89
1048	55	355		1-SEMINATIVO	2		7	60		4,12	3,73
1049	55	356		1-SEMINATIVO	2		5	20		2,82	2,55
1050	55	357	AA	1-SEMINATIVO	2		51	5		27,68	25,05
	55	357	AB	29-VIGNETO	2		7	95		9,03	5,75
1051	55	539		1-SEMINATIVO	2		11	65		6,32	5,72
1052	55	541		1-SEMINATIVO	2		15	55		8,43	7,63
1053	55	585		36-ULIVETO	2		12	30		4,45	3,18
1054	55	653	AA	1-SEMINATIVO	2		3	60		1,95	1,77
	55	653	AB	29-VIGNETO	2		0	45		0,51	0,33
1055	55	4001		36-ULIVETO	2		3	50		1,27	0,9
1056	55	4002		36-ULIVETO	2		2	20		0,8	0,57
1057	55	4004		36-ULIVETO	2		0	35		0,13	0,09



Ufficio del Territorio di CHIETI

**Particelle catastali aggiornate sulla base del contenuto delle
dichiarazioni presentate agli Organismi Pagatori nell'anno 2011
(ai sensi del comma 33 dell'art. 2 del D.L. 3.10.2006, n. 262, convertito con
modificazioni dalla legge 24.11.2006, n. 286, e successive modificazioni)**

Comune di ORTONA (Codice nazionale: G141)

TOTALE PARTICELLE: 1324

DATI IDENTIFICATIVI				DATI DI CLASSAMENTO							
N.	Foglio	Part	Porz	Qualità	Classe	Superficie			Deduzioni	Dominicale	Agrario
						Ha	Are	Ca			
1058	55	4221	AA	36-ULIVETO	2		0	55		0,2	0,14
	55	4221	AB	29-VIGNETO	2		0	60		0,68	0,43
1059	56	47		47-FRUTTETO	1		35	0		45,19	17,17
1060	56	48		1-SEMINATIVO	2		26	20		14,21	12,85
1061	56	52		29-VIGNETO	2		4	30		4,89	3,11
1062	56	70		2-SEMIN IRRIG	1		28	35		24,89	16,11
1063	56	82	AA	1-SEMINATIVO	2		13	74		7,45	6,74
	56	82	AB	36-ULIVETO	1		2	47		1,28	0,7
	56	82	AC	29-VIGNETO	3		1	64		1,61	1,06
1064	56	83	AA	1-SEMINATIVO	2		4	87		2,64	2,39
	56	83	AB	36-ULIVETO	1		2	65		1,37	0,75
	56	83	AC	29-VIGNETO	3		1	63		1,6	1,05
1065	56	90		36-ULIVETO	1		6	30		3,25	1,79
1066	56	92		1-SEMINATIVO	2		12	10		6,56	5,94
1067	56	106		48-FRUTT IRRIG	U		13	25		17,11	6,5
1068	56	189	AA	1-SEMINATIVO	2		8	13		4,41	3,99
	56	189	AB	36-ULIVETO	1		0	97		0,5	0,28
1069	56	191		1-SEMINATIVO	2		5	60		3,04	2,75
1070	56	220		36-ULIVETO	1		6	10		3,15	1,73
1071	56	222	AA	36-ULIVETO	1		0	36		0,19	0,1
	56	222	AB	29-VIGNETO	2		2	61		2,97	1,89
	56	222	AC	55-CANNETO	2		0	43		0,3	0,07
1072	56	235	AA	29-VIGNETO	2		0	64		0,73	0,46
	56	235	AB	47-FRUTTETO	1		1	16		1,5	0,57
1073	56	249		47-FRUTTETO	1		7	50		9,68	3,68
1074	56	289		36-ULIVETO	1		16	90		8,73	4,8
1075	56	367	AA	36-ULIVETO	1		0	91		0,47	0,26
	56	367	AB	48-FRUTT IRRIG	U		1	9		1,41	0,53
1076	56	418		36-ULIVETO	1		0	22		0,11	0,06
1077	56	419	AA	36-ULIVETO	1		3	12		1,61	0,89
	56	419	AB	29-VIGNETO	2		1	18		1,34	0,85
1078	56	426		36-ULIVETO	1		1	60		0,83	0,45
1079	56	3515		1-SEMINATIVO	2		0	40		0,22	0,2



Ufficio del Territorio di CHIETI

**Particelle catastali aggiornate sulla base del contenuto delle
dichiarazioni presentate agli Organismi Pagatori nell'anno 2011
(ai sensi del comma 33 dell'art. 2 del D.L. 3.10.2006, n. 262, convertito con
modificazioni dalla legge 24.11.2006, n. 286, e successive modificazioni)**

Comune di ORTONA (Codice nazionale: G141)

TOTALE PARTICELLE: 1324

DATI IDENTIFICATIVI				DATI DI CLASSAMENTO							
N.	Foglio	Part	Porz	Qualità	Classe	Superficie			Deduzioni	Dominicale	Agrario
						Ha	Are	Ca			
1080	56	4022		1-SEMINATIVO	2		8	40		4,56	4,12
1081	56	4125		47-FRUTTETO	1		29	50		38,09	14,47
1082	57	20	AA	29-VIGNETO	2		1	4		1,18	0,75
	57	20	AB	36-ULIVETO	1		0	26		0,13	0,07
1083	57	158	AA	1-SEMINATIVO	2		11	62		6,3	5,7
	57	158	AB	29-VIGNETO	2		1	53		1,74	1,11
1084	57	159		1-SEMINATIVO	2		25	85		14,02	12,68
1085	57	164		1-SEMINATIVO	2		29	30		15,89	14,38
1086	57	224		36-ULIVETO	1		5	30		2,74	1,51
1087	57	244	AA	29-VIGNETO	3		18	57		18,22	11,99
	57	244	AB	36-ULIVETO	1		3	63		1,87	1,03
1088	57	338	AA	36-ULIVETO	1		0	51		0,26	0,14
	57	338	AB	1-SEMINATIVO	2		1	57		0,85	0,77
1089	57	441	AA	1-SEMINATIVO	2		0	63		0,34	0,31
	57	441	AB	36-ULIVETO	1		0	57		0,29	0,16
	57	441	AC	29-VIGNETO	1		0	50		0,87	0,36
1090	57	579	AA	1-SEMINATIVO	2		4	58		2,48	2,25
	57	579	AB	29-VIGNETO	1		1	72		2,98	1,24
1091	57	581	AA	1-SEMINATIVO	2		7	83		4,25	3,84
	57	581	AB	29-VIGNETO	2		2	17		2,47	1,57
1092	57	732		1-SEMINATIVO	2		1	5		0,57	0,52
1093	57	737		1-SEMINATIVO	2		0	70		0,38	0,34
1094	57	4036		1-SEMINATIVO	2		0	85		0,46	0,42
1095	58	32		92-PASCOLO ARB	U		6	10		0,22	0,16
1096	58	82		1-SEMINATIVO	4		11	90		1,84	3,69
1097	58	88	AA	29-VIGNETO	2		4	63		5,26	3,35
	58	88	AB	1-SEMINATIVO	4		29	7		4,5	9,01
1098	58	96	AA	29-VIGNETO	1		0	41		0,71	0,3
	58	96	AB	36-ULIVETO	1		1	15		0,59	0,33
	58	96	AC	92-PASCOLO ARB	U		2	84		0,1	0,07
1099	58	122		92-PASCOLO ARB	U		12	80		0,46	0,33
1100	58	123		92-PASCOLO ARB	U		1	10		0,04	0,03
1101	58	153	AA	1-SEMINATIVO	4		5	74		0,89	1,78



Ufficio del Territorio di CHIETI

**Particelle catastali aggiornate sulla base del contenuto delle
dichiarazioni presentate agli Organismi Pagatori nell'anno 2011
(ai sensi del comma 33 dell'art. 2 del D.L. 3.10.2006, n. 262, convertito con
modificazioni dalla legge 24.11.2006, n. 286, e successive modificazioni)**

Comune di ORTONA (Codice nazionale: G141)

TOTALE PARTICELLE: 1324

DATI IDENTIFICATIVI				DATI DI CLASSAMENTO							
N.	Foglio	Part	Porz	Qualità	Classe	Superficie			Deduzioni	Dominicale	Agrario
						Ha	Are	Ca			
	58	153	AB	92-PASCOLO ARB	U		1	66		0,06	0,04
1102	58	301		36-ULIVETO	1		6	30		3,25	1,79
1103	58	373	AA	1-SEMINATIVO	4		14	30		2,22	4,43
	58	373	AB	92-PASCOLO ARB	U		4	10		0,15	0,11
1104	58	374	AA	1-SEMINATIVO	4		8	32		1,29	2,58
	58	374	AB	29-VIGNETO	2		1	78		2,02	1,29
1105	58	375	AA	1-SEMINATIVO	4		19	63		3,04	6,08
	58	375	AB	92-PASCOLO ARB	U		6	48		0,23	0,17
	58	375	AC	29-VIGNETO	2		3	69		4,19	2,67
1106	58	442	AA	29-VIGNETO	2		1	13		1,28	0,82
	58	442	AB	1-SEMINATIVO	4		19	27		2,99	5,97
1107	58	457	AA	3-SEMIN ARBOR	3		1	26		0,62	0,59
	58	457	AB	36-ULIVETO	1		1	74		0,9	0,49
1108	58	496		92-PASCOLO ARB	U		1	70		0,06	0,04
1109	58	498	AA	92-PASCOLO ARB	U		4	3		0,15	0,1
	58	498	AB	55-CANNETO	2		0	37		0,26	0,06
1110	58	501		92-PASCOLO ARB	U		3	0		0,11	0,08
1111	58	548	AA	29-VIGNETO	2		0	84		0,95	0,61
	58	548	AB	1-SEMINATIVO	4		0	26		0,04	0,08
1112	58	556		36-ULIVETO	1		0	15		0,08	0,04
1113	58	558	AA	36-ULIVETO	1		0	13		0,07	0,04
	58	558	AB	55-CANNETO	2		0	2		0,01	0,01
1114	58	576		91-PASCOLO	U		2	50		0,12	0,06
1115	59	10	AA	99-BOSCO ALTO	3		3	17		0,2	0,15
	59	10	AB	91-PASCOLO	U		2	18		0,1	0,06
	59	10	AC	92-PASCOLO ARB	U		15	65		0,57	0,4
1116	59	50		1-SEMINATIVO	3		0	47		0,16	0,19
1117	59	95	AA	92-PASCOLO ARB	U		0	36		0,01	0,01
	59	95	AB	101-INCOLT PROD	2		1	44		0,01	0,01
1118	59	168		91-PASCOLO	U		17	20		0,8	0,44
1119	59	243		36-ULIVETO	1		4	70		2,43	1,34
1120	59	249	AA	91-PASCOLO	U		2	60		0,12	0,07
	59	249	AB	92-PASCOLO ARB	U		1	30		0,05	0,03



Ufficio del Territorio di CHIETI

**Particelle catastali aggiornate sulla base del contenuto delle
dichiarazioni presentate agli Organismi Pagatori nell'anno 2011
(ai sensi del comma 33 dell'art. 2 del D.L. 3.10.2006, n. 262, convertito con
modificazioni dalla legge 24.11.2006, n. 286, e successive modificazioni)**

Comune di ORTONA (Codice nazionale: G141)

TOTALE PARTICELLE: 1324

DATI IDENTIFICATIVI				DATI DI CLASSAMENTO							
N.	Foglio	Part	Porz	Qualità	Classe	Superficie			Deduzioni	Dominicale	Agrario
						Ha	Are	Ca			
1121	59	250		91-PASCOLO	U		8	20		0,38	0,21
1122	60	45	AA	92-PASCOLO ARB	U		0	42		0,02	0,01
	60	45	AB	99-BOSCO ALTO	2		0	8		0,01	0,01
1123	60	47	AA	92-PASCOLO ARB	U		0	17		0,01	0,01
	60	47	AB	97-BOSCO CEDUO	U		0	7		0,01	0,01
1124	60	48	AA	92-PASCOLO ARB	U		0	59		0,02	0,02
	60	48	AB	99-BOSCO ALTO	2		0	5		0,01	0,01
1125	60	50	AA	92-PASCOLO ARB	U		1	42		0,05	0,04
	60	50	AB	97-BOSCO CEDUO	U		0	8		0,01	0,01
1126	60	115		92-PASCOLO ARB	U		2	90		0,1	0,07
1127	60	156	AA	1-SEMINATIVO	2		5	98		3,24	2,93
	60	156	AB	36-ULIVETO	1		10	42		5,38	2,96
1128	60	291		36-ULIVETO	1		6	50		3,36	1,85
1129	60	308		91-PASCOLO	U		6	60		0,31	0,17
1130	60	422		92-PASCOLO ARB	U		8	10		0,29	0,21
1131	60	626	AA	36-ULIVETO	1		1	89		0,98	0,54
	60	626	AB	279-FABB RURALE			21	21		0	0
1132	60	652		36-ULIVETO	1		4	20		2,17	1,19
1133	60	783		36-ULIVETO	1		3	80		1,96	1,08
1134	60	879		91-PASCOLO	U		7	70		0,36	0,2
1135	60	881	AA	91-PASCOLO	U		2	25		0,1	0,06
	60	881	AB	97-BOSCO CEDUO	U		5	75		0,74	0,18
1136	60	882	AA	91-PASCOLO	U		3	16		0,15	0,08
	60	882	AB	97-BOSCO CEDUO	U		0	94		0,12	0,03
1137	61	62	AA	92-PASCOLO ARB	U		1	2		0,04	0,03
	61	62	AB	29-VIGNETO	4		2	68		1,8	1,11
1138	61	65	AA	92-PASCOLO ARB	U		2	77		0,1	0,07
	61	65	AB	29-VIGNETO	4		4	13		2,77	1,71
1139	61	69	AA	92-PASCOLO ARB	U		16	27		0,59	0,42
	61	69	AB	29-VIGNETO	4		2	33		1,56	0,96
1140	61	70	AA	92-PASCOLO ARB	U		14	80		0,54	0,38
	61	70	AB	29-VIGNETO	4		3	30		2,22	1,36
1141	61	71	AA	92-PASCOLO ARB	U		0	35		0,01	0,01



Ufficio del Territorio di CHIETI

**Particelle catastali aggiornate sulla base del contenuto delle
dichiarazioni presentate agli Organismi Pagatori nell'anno 2011
(ai sensi del comma 33 dell'art. 2 del D.L. 3.10.2006, n. 262, convertito con
modificazioni dalla legge 24.11.2006, n. 286, e successive modificazioni)**

Comune di ORTONA (Codice nazionale: G141)

TOTALE PARTICELLE: 1324

DATI IDENTIFICATIVI				DATI DI CLASSAMENTO							
N.	Foglio	Part	Porz	Qualità	Classe	Superficie			Deduzioni	Dominicale	Agrario
						Ha	Are	Ca			
	61	71	AB	29-VIGNETO	3		6	15		6,03	3,97
1142	61	72	AA	92-PASCOLO ARB	U		1	26		0,05	0,03
	61	72	AB	29-VIGNETO	4		3	74		2,51	1,55
1143	61	78	AA	92-PASCOLO ARB	U		11	18		0,4	0,29
	61	78	AB	101-INCOLT PROD	2		1	82		0,01	0,01
1144	61	80		92-PASCOLO ARB	U		11	0		0,4	0,28
1145	61	81	AA	92-PASCOLO ARB	U		0	48		0,02	0,01
	61	81	AB	29-VIGNETO	4		7	82		5,25	3,23
1146	61	82	AA	92-PASCOLO ARB	U		10	20		0,37	0,26
	61	82	AB	5-SEM IRR ARB	1		0	70		0,61	0,42
1147	61	83		92-PASCOLO ARB	U		8	10		0,29	0,21
1148	61	112		91-PASCOLO	U		32	60		1,52	0,84
1149	61	125		1-SEMINATIVO	3		11	60		3,89	4,79
1150	61	154	AA	36-ULIVETO	1		6	41		3,31	1,82
	61	154	AB	92-PASCOLO ARB	U		13	19		0,48	0,34
1151	61	161	AA	36-ULIVETO	1		15	82		8,17	4,49
	61	161	AB	29-VIGNETO	3		1	78		1,75	1,15
1152	61	262		92-PASCOLO ARB	U		3	60		0,13	0,09
1153	61	263	AA	92-PASCOLO ARB	U		2	31		0,08	0,06
	61	263	AB	29-VIGNETO	1		0	19		0,33	0,14
1154	61	264		92-PASCOLO ARB	U		8	0		0,29	0,21
1155	61	265		92-PASCOLO ARB	U		11	0		0,4	0,28
1156	61	294	AA	36-ULIVETO	1		1	62		0,84	0,46
	61	294	AB	29-VIGNETO	2		0	28		0,32	0,2
1157	61	295		36-ULIVETO	1		5	30		2,74	1,51
1158	61	354	AA	1-SEMINATIVO	3		26	34		8,84	10,88
	61	354	AB	29-VIGNETO	4		1	46		0,98	0,6
1159	61	364		1-SEMINATIVO	3		14	20		4,77	5,87
1160	61	370		1-SEMINATIVO	3		21	0		7,05	8,68
1161	61	391		36-ULIVETO	1		11	40		5,89	3,24
1162	61	419		1-SEMINATIVO	3		0	60		0,2	0,25
1163	62	17		1-SEMINATIVO	2		4	30		2,33	2,11
1164	62	66		36-ULIVETO	2		6	60		2,39	1,7



Ufficio del Territorio di CHIETI

**Particelle catastali aggiornate sulla base del contenuto delle
dichiarazioni presentate agli Organismi Pagatori nell'anno 2011
(ai sensi del comma 33 dell'art. 2 del D.L. 3.10.2006, n. 262, convertito con
modificazioni dalla legge 24.11.2006, n. 286, e successive modificazioni)**

Comune di ORTONA (Codice nazionale: G141)

TOTALE PARTICELLE: 1324

DATI IDENTIFICATIVI				DATI DI CLASSAMENTO							
N.	Foglio	Part	Porz	Qualità	Classe	Superficie			Deduzioni	Dominicale	Agrario
						Ha	Are	Ca			
1165	62	862		36-ULIVETO	2		5	0		1,81	1,29
1166	62	870		91-PASCOLO	U		5	0		0,23	0,13
1167	62	944		1-SEMINATIVO	2		8	30		4,5	4,07
1168	62	1113		36-ULIVETO	2		12	10		4,37	3,12
1169	62	1285	AA	49-AGRUMETO	U		8	0		15,7	4,13
	62	1285	AB	29-VIGNETO	2		2	10		2,39	1,52
1170	62	1332		36-ULIVETO	2		6	40		2,31	1,65
1171	62	1350		36-ULIVETO	2		2	40		0,87	0,62
1172	62	1581		1-SEMINATIVO	2		2	8		1,13	1,02
1173	62	1582		1-SEMINATIVO	2		3	20		1,74	1,57
1174	62	1583	AA	1-SEMINATIVO	2		3	92		2,13	1,92
	62	1583	AB	29-VIGNETO	2		2	64		3	1,91
1175	62	1584		1-SEMINATIVO	2		18	30		9,92	8,98
1176	62	1593		1-SEMINATIVO	2		3	86		2,09	1,89
1177	62	1594		1-SEMINATIVO	2		1	34		0,73	0,66
1178	62	1595		1-SEMINATIVO	2		0	38		0,21	0,19
1179	62	1602		1-SEMINATIVO	2		3	68		2	1,81
1180	62	1603		1-SEMINATIVO	2		1	28		0,69	0,63
1181	62	4160	AA	2-SEMIN IRRIG	1		28	22		24,78	16,03
	62	4160	AB	48-FRUTT IRRIG	U		19	48		25,15	9,56
1182	62	4168		36-ULIVETO	2		10	20		3,69	2,63
1183	63	21		48-FRUTT IRRIG	U		5	80		7,49	2,85
1184	63	32	AA	1-SEMINATIVO	3		2	75		0,92	1,14
	63	32	AB	36-ULIVETO	1		8	65		4,47	2,46
1185	63	48	AA	36-ULIVETO	1		4	25		2,19	1,21
	63	48	AB	47-FRUTTETO	2		0	65		0,64	0,25
1186	63	85	AA	1-SEMINATIVO	3		3	55		1,19	1,47
	63	85	AB	36-ULIVETO	1		4	0		2,07	1,14
	63	85	AC	29-VIGNETO	1		3	34		5,78	2,41
1187	63	91	AA	36-ULIVETO	1		8	4		4,15	2,28
	63	91	AB	29-VIGNETO	2		0	76		0,86	0,55
1188	63	94	AA	36-ULIVETO	1		4	99		2,58	1,42
	63	94	AB	92-PASCOLO ARB	U		0	74		0,03	0,02



Ufficio del Territorio di CHIETI

**Particelle catastali aggiornate sulla base del contenuto delle
dichiarazioni presentate agli Organismi Pagatori nell'anno 2011
(ai sensi del comma 33 dell'art. 2 del D.L. 3.10.2006, n. 262, convertito con
modificazioni dalla legge 24.11.2006, n. 286, e successive modificazioni)**

Comune di ORTONA (Codice nazionale: G141)

TOTALE PARTICELLE: 1324

DATI IDENTIFICATIVI				DATI DI CLASSAMENTO							
N.	Foglio	Part	Porz	Qualità	Classe	Superficie			Deduzioni	Dominicale	Agrario
						Ha	Are	Ca			
	63	94	AC	1-SEMINATIVO	3		0	87		0,29	0,36
1189	63	162		48-FRUTT IRRIG	U		13	30		17,17	6,53
1190	63	185	AA	36-ULIVETO	1		5	49		2,84	1,56
	63	185	AB	47-FRUTTETO	2		1	11		1,09	0,43
1191	63	214		36-ULIVETO	1		13	90		7,18	3,95
1192	63	215		36-ULIVETO	1		13	80		7,13	3,92
1193	63	217		36-ULIVETO	1		7	50		3,87	2,13
1194	63	230		91-PASCOLO	U		25	90		1,2	0,67
1195	63	231		92-PASCOLO ARB	U		13	80		0,5	0,36
1196	63	232		91-PASCOLO	U		15	70		0,73	0,41
1197	63	233		91-PASCOLO	U		4	80		0,22	0,12
1198	63	240		48-FRUTT IRRIG	U		8	60		11,1	4,22
1199	63	241	AA	47-FRUTTETO	1		0	85		1,1	0,42
	63	241	AB	92-PASCOLO ARB	U		1	67		0,06	0,04
	63	241	AC	1-SEMINATIVO	3		0	18		0,06	0,07
1200	63	520	AA	1-SEMINATIVO	3		34	0		11,41	14,05
	63	520	AB	36-ULIVETO	1		1	20		0,62	0,34
1201	63	524	AA	1-SEMINATIVO	3		6	69		2,25	2,76
	63	524	AB	36-ULIVETO	1		1	67		0,86	0,47
	63	524	AC	29-VIGNETO	1		10	64		18,41	7,69
1202	63	525		36-ULIVETO	1		11	80		6,09	3,35
1203	63	527		36-ULIVETO	1		2	50		1,29	0,71
1204	63	622		92-PASCOLO ARB	U		11	60		0,42	0,3
1205	63	705	AA	29-VIGNETO	2		0	93		1,06	0,67
	63	705	AB	47-FRUTTETO	1		7	7		9,13	3,47
1206	63	722		48-FRUTT IRRIG	U		7	0		9,04	3,43
1207	63	723	AA	36-ULIVETO	1		0	56		0,29	0,16
	63	723	AB	48-FRUTT IRRIG	U		5	4		6,51	2,47
1208	63	724	AA	48-FRUTT IRRIG	U		6	55		8,46	3,21
	63	724	AB	47-FRUTTETO	2		0	35		0,34	0,14
1209	63	728		48-FRUTT IRRIG	U		6	70		8,65	3,29
1210	63	732		92-PASCOLO ARB	U		14	50		0,52	0,37
1211	63	734		92-PASCOLO ARB	U		7	30		0,26	0,19



Ufficio del Territorio di CHIETI

**Particelle catastali aggiornate sulla base del contenuto delle
dichiarazioni presentate agli Organismi Pagatori nell'anno 2011
(ai sensi del comma 33 dell'art. 2 del D.L. 3.10.2006, n. 262, convertito con
modificazioni dalla legge 24.11.2006, n. 286, e successive modificazioni)**

Comune di ORTONA (Codice nazionale: G141)

TOTALE PARTICELLE: 1324

DATI IDENTIFICATIVI				DATI DI CLASSAMENTO							
N.	Foglio	Part	Porz	Qualità	Classe	Superficie			Deduzioni	Dominicale	Agrario
						Ha	Are	Ca			
1212	63	737		36-ULIVETO	1		14	50		7,49	4,12
1213	63	771	AA	48-FRUTT IRRIG	U		4	96		6,4	2,43
	63	771	AB	47-FRUTTETO	2		0	94		0,92	0,36
1214	63	772	AA	48-FRUTT IRRIG	U		4	1		5,18	1,97
	63	772	AB	47-FRUTTETO	2		1	9		1,07	0,42
1215	63	815	AA	3-SEMIN ARBOR	2		27	53		19,19	14,22
	63	815	AB	36-ULIVETO	1		9	7		4,68	2,58
1216	63	818	AA	36-ULIVETO	1		14	97		7,73	4,25
	63	818	AB	47-FRUTTETO	1		69	53		89,77	34,11
1217	63	819		1-SEMINATIVO	3		2	80		0,94	1,16
1218	63	4029	AA	1-SEMINATIVO	3		0	60		0,2	0,25
	63	4029	AB	36-ULIVETO	1		0	45		0,23	0,13
	63	4029	AC	29-VIGNETO	1		4	25		7,35	3,07
1219	63	4030	AA	36-ULIVETO	1		1	56		0,81	0,44
	63	4030	AB	29-VIGNETO	1		6	44		11,14	4,66
1220	63	4067		48-FRUTT IRRIG	U		44	70		57,71	21,93
1221	63	4068		48-FRUTT IRRIG	U		44	70		57,71	21,93
1222	64	57	AA	1-SEMINATIVO	3		23	61		7,93	9,75
	64	57	AB	92-PASCOLO ARB	U		3	39		0,12	0,09
1223	64	120		92-PASCOLO ARB	U		4	20		0,15	0,11
1224	64	240	AA	1-SEMINATIVO	3		2	17		0,73	0,9
	64	240	AB	92-PASCOLO ARB	U		0	53		0,02	0,01
1225	64	241		1-SEMINATIVO	3		24	30		8,16	10,04
1226	64	258	AA	36-ULIVETO	1		5	10		2,63	1,45
	64	258	AB	29-VIGNETO	3		0	30		0,29	0,19
1227	64	292		36-ULIVETO	1		21	20		10,95	6,02
1228	64	317		92-PASCOLO ARB	U		4	90		0,18	0,13
1229	64	323		92-PASCOLO ARB	U		4	20		0,15	0,11
1230	64	344	AA	2-SEMIN IRRIG	2		27	71		16,46	10,73
	64	344	AB	36-ULIVETO	1		2	89		1,49	0,82
1231	64	4004		29-VIGNETO	3		2	0		1,96	1,29
1232	64	4033	AA	2-SEMIN IRRIG	2		10	70		6,36	4,14
	64	4033	AB	29-VIGNETO	1		3	60		6,23	2,6



Ufficio del Territorio di CHIETI

**Particelle catastali aggiornate sulla base del contenuto delle
dichiarazioni presentate agli Organismi Pagatori nell'anno 2011
(ai sensi del comma 33 dell'art. 2 del D.L. 3.10.2006, n. 262, convertito con
modificazioni dalla legge 24.11.2006, n. 286, e successive modificazioni)**

Comune di ORTONA (Codice nazionale: G141)

TOTALE PARTICELLE: 1324

DATI IDENTIFICATIVI				DATI DI CLASSAMENTO							
N.	Foglio	Part	Porz	Qualità	Classe	Superficie			Deduzioni	Dominicale	Agrario
						Ha	Are	Ca			
1233	65	45		1-SEMINATIVO	3		15	40		5,17	6,36
1234	65	47		1-SEMINATIVO	3		8	40		2,82	3,47
1235	65	48		1-SEMINATIVO	3		28	70		9,63	11,86
1236	65	49		1-SEMINATIVO	3		27	40		9,2	11,32
1237	65	240	AA	18-ORTO IRRIG	2		37	8		56,49	28,73
	65	240	AB	36-ULIVETO	1		4	2		2,08	1,14
1238	65	241		18-ORTO IRRIG	2		18	70		28,49	14,49
1239	65	242		2-SEMIN IRRIG	2		1	90		1,13	0,74
1240	65	249		36-ULIVETO	1		4	80		2,48	1,36
1241	65	308		2-SEMIN IRRIG	2		4	70		2,79	1,82
1242	65	309		2-SEMIN IRRIG	2		0	60		0,36	0,23
1243	65	330		1-SEMINATIVO	3		5	70		1,91	2,36
1244	65	353		18-ORTO IRRIG	2		17	40		26,51	13,48
1245	65	459		1-SEMINATIVO	3		4	20		1,41	1,74
1246	65	464		48-FRUTT IRRIG	U		11	0		14,2	5,4
1247	65	526	AA	36-ULIVETO	1		0	84		0,43	0,24
	65	526	AB	1-SEMINATIVO	3		2	12		0,71	0,88
1248	65	3504	AA	18-ORTO IRRIG	2		4	30		6,55	3,33
	65	3504	AB	279-FABB RURALE			4	80		0	0
1249	65	4002	AA	29-VIGNETO	2		0	77		0,87	0,56
	65	4002	AB	1-SEMINATIVO	3		5	73		1,92	2,37
1250	65	4026		1-SEMINATIVO	3		7	70		2,58	3,18
1251	65	4130		1-SEMINATIVO	3		11	85		3,98	4,9
1252	65	4131		1-SEMINATIVO	3		12	5		4,05	4,98
1253	65	4143		36-ULIVETO	1		7	77		4,01	2,21
1254	65	4147		36-ULIVETO	1		3	93		2,03	1,12
1255	65	4235		1-SEMINATIVO	3		21	10		7,08	8,72
1256	66	80		36-ULIVETO	1		6	70		3,46	1,9
1257	66	92		36-ULIVETO	1		2	60		1,34	0,74
1258	66	264		36-ULIVETO	1		5	20		2,69	1,48
1259	66	443		36-ULIVETO	1		8	80		4,54	2,5
1260	66	444		36-ULIVETO	1		23	0		11,88	6,53
1261	67	5	AA	97-BOSCO CEDUO	U		1	18		0,15	0,04



Ufficio del Territorio di CHIETI

**Particelle catastali aggiornate sulla base del contenuto delle
dichiarazioni presentate agli Organismi Pagatori nell'anno 2011
(ai sensi del comma 33 dell'art. 2 del D.L. 3.10.2006, n. 262, convertito con
modificazioni dalla legge 24.11.2006, n. 286, e successive modificazioni)**

Comune di ORTONA (Codice nazionale: G141)

TOTALE PARTICELLE: 1324

DATI IDENTIFICATIVI				DATI DI CLASSAMENTO							
N.	Foglio	Part	Porz	Qualità	Classe	Superficie			Deduzioni	Dominicale	Agrario
						Ha	Are	Ca			
	67	5	AB	92-PASCOLO ARB	U		1	22		0,04	0,03
1262	67	6	AA	29-VIGNETO	3		2	2		1,98	1,3
	67	6	AB	92-PASCOLO ARB	U		7	88		0,28	0,2
1263	67	7		92-PASCOLO ARB	U		13	90		0,5	0,36
1264	67	450	AA	1-SEMINATIVO	4		2	65		0,41	0,82
	67	450	AB	36-ULIVETO	1		1	25		0,65	0,36
1265	67	460	AA	36-ULIVETO	1		28	15		14,54	8
	67	460	AB	29-VIGNETO	3		1	45		1,42	0,94
1266	67	510	AA	1-SEMINATIVO	4		20	60		3,19	6,38
	67	510	AB	36-ULIVETO	1		1	5		0,54	0,3
1267	67	624		36-ULIVETO	1		13	70		7,08	3,89
1268	67	852		36-ULIVETO	1		13	80		7,13	3,92
1269	67	995	AA	1-SEMINATIVO	4		0	68		0,11	0,21
	67	995	AB	29-VIGNETO	3		0	17		0,17	0,11
1270	67	997		36-ULIVETO	1		3	50		1,81	0,99
1271	67	1097		29-VIGNETO	3		1	30		1,28	0,84
1272	67	1098	AA	29-VIGNETO	3		0	44		0,43	0,28
	67	1098	AB	1-SEMINATIVO	3		0	6		0,02	0,02
1273	67	4163	AA	36-ULIVETO	1		23	99		12,39	6,81
	67	4163	AB	29-VIGNETO	3		19	86		19,49	12,82
1274	67	4165	AA	29-VIGNETO	3		1	0		0,98	0,65
	67	4165	AB	36-ULIVETO	1		19	20		9,92	5,45
1275	67	4166	AA	29-VIGNETO	3		0	83		0,81	0,54
	67	4166	AB	36-ULIVETO	1		11	57		5,98	3,29
1276	68	18		1-SEMINATIVO	3		13	10		4,4	5,41
1277	68	22	AA	1-SEMINATIVO	3		3	63		1,22	1,5
	68	22	AB	36-ULIVETO	1		3	88		2	1,1
	68	22	AC	92-PASCOLO ARB	U		1	69		0,06	0,04
1278	68	24	AA	1-SEMINATIVO	3		20	10		6,75	8,3
	68	24	AB	92-PASCOLO ARB	U		8	8		0,29	0,21
1279	68	35	AA	1-SEMINATIVO	3		1	26		0,42	0,52
	68	35	AB	92-PASCOLO ARB	U		6	54		0,24	0,17
1280	68	168	AA	29-VIGNETO	3		0	48		0,47	0,31



Ufficio del Territorio di CHIETI

**Particelle catastali aggiornate sulla base del contenuto delle
dichiarazioni presentate agli Organismi Pagatori nell'anno 2011
(ai sensi del comma 33 dell'art. 2 del D.L. 3.10.2006, n. 262, convertito con
modificazioni dalla legge 24.11.2006, n. 286, e successive modificazioni)**

Comune di ORTONA (Codice nazionale: G141)

TOTALE PARTICELLE: 1324

DATI IDENTIFICATIVI				DATI DI CLASSAMENTO							
N.	Foglio	Part	Porz	Qualità	Classe	Superficie			Deduzioni	Dominicale	Agrario
						Ha	Are	Ca			
	68	168	AB	92-PASCOLO ARB	U		4	50		0,16	0,12
	68	168	AC	99-BOSCO ALTO	2		1	72		0,31	0,05
1281	68	172	AA	1-SEMINATIVO	3		9	89		3,32	4,09
	68	172	AB	92-PASCOLO ARB	U		6	51		0,24	0,17
1282	68	275		92-PASCOLO ARB	U		6	40		0,23	0,17
1283	68	276		92-PASCOLO ARB	U		7	60		0,27	0,2
1284	68	358		29-VIGNETO	3		63	60		62,41	41,06
1285	68	433	AA	36-ULIVETO	1		9	49		4,9	2,7
	68	433	AB	29-VIGNETO	3		2	1		1,97	1,3
1286	68	598		36-ULIVETO	1		11	80		6,09	3,35
1287	68	658	AA	36-ULIVETO	1		32	28		16,67	9,17
	68	658	AB	29-VIGNETO	3		0	32		0,31	0,21
1288	68	691		36-ULIVETO	1		8	50		4,39	2,41
1289	68	4060	AA	36-ULIVETO	1		3	54		1,83	1,01
	68	4060	AB	29-VIGNETO	3		1	76		1,73	1,14
1290	69	44	AA	1-SEMINATIVO	3		6	11		2,05	2,52
	69	44	AB	92-PASCOLO ARB	U		5	59		0,2	0,14
1291	69	102	AA	92-PASCOLO ARB	U		42	52		1,54	1,1
	69	102	AB	1-SEMINATIVO	4		8	78		1,36	2,72
1292	69	135	AA	1-SEMINATIVO	3		0	68		0,23	0,28
	69	135	AB	29-VIGNETO	1		5	72		9,9	4,14
1293	69	244		1-SEMINATIVO	3		5	50		1,85	2,27
1294	69	245		1-SEMINATIVO	3		36	10		12,12	14,92
1295	69	303		92-PASCOLO ARB	U		3	20		0,12	0,08
1296	69	464		1-SEMINATIVO	3		7	70		2,58	3,18
1297	69	466		1-SEMINATIVO	3		10	60		3,56	4,38
1298	69	528		36-ULIVETO	2		3	50		1,27	0,9
1299	69	649	AA	1-SEMINATIVO	3		1	0		0,34	0,41
	69	649	AB	29-VIGNETO	4		16	90		11,35	6,98
1300	69	4029		1-SEMINATIVO	3		0	70		0,23	0,29
1301	69	4030		1-SEMINATIVO	3		10	45		3,51	4,32
1302	69	4031		1-SEMINATIVO	3		17	92		6,02	7,4
1303	69	4032		1-SEMINATIVO	3		5	76		1,93	2,38



Ufficio del Territorio di CHIETI

**Particelle catastali aggiornate sulla base del contenuto delle
dichiarazioni presentate agli Organismi Pagatori nell'anno 2011
(ai sensi del comma 33 dell'art. 2 del D.L. 3.10.2006, n. 262, convertito con
modificazioni dalla legge 24.11.2006, n. 286, e successive modificazioni)**

Comune di ORTONA (Codice nazionale: G141)

TOTALE PARTICELLE: 1324

DATI IDENTIFICATIVI				DATI DI CLASSAMENTO							
N.	Foglio	Part	Porz	Qualità	Classe	Superficie			Deduzioni	Dominicale	Agrario
						Ha	Are	Ca			
1304	70	51	AA	36-ULIVETO	1		37	49		19,36	10,65
	70	51	AB	29-VIGNETO	2		2	71		3,08	1,96
1305	70	80		92-PASCOLO ARB	U		11	20		0,4	0,29
1306	70	82	AA	29-VIGNETO	1		0	15		0,26	0,11
	70	82	AB	92-PASCOLO ARB	U		1	95		0,07	0,05
1307	70	113	AA	3-SEMIN ARBOR	4		4	47		0,92	1,62
	70	113	AB	92-PASCOLO ARB	U		9	3		0,33	0,23
1308	70	114		1-SEMINATIVO	3		19	30		6,48	7,97
1309	70	221		36-ULIVETO	1		21	60		11,16	6,14
1310	70	243		92-PASCOLO ARB	U		0	61		0,02	0,02
1311	70	244		92-PASCOLO ARB	U		10	90		0,39	0,28
1312	70	268	AA	36-ULIVETO	1		2	83		1,46	0,8
	70	268	AB	29-VIGNETO	2		0	87		0,99	0,63
1313	70	286	AA	36-ULIVETO	1		0	45		0,23	0,13
	70	286	AB	29-VIGNETO	1		3	65		6,31	2,64
1314	70	366		1-SEMINATIVO	3		2	0		0,67	0,83
1315	70	367		1-SEMINATIVO	3		7	70		2,58	3,18
1316	70	423		36-ULIVETO	1		5	10		2,63	1,45
1317	70	441		92-PASCOLO ARB	U		8	10		0,29	0,21
1318	70	442		92-PASCOLO ARB	U		8	20		0,3	0,21
1319	70	517		36-ULIVETO	1		25	90		13,38	7,36
1320	70	546	AA	29-VIGNETO	3		5	21		5,11	3,36
	70	546	AB	1-SEMINATIVO	3		62	70		21,05	25,91
	70	546	AC	92-PASCOLO ARB	U		7	99		0,29	0,21
1321	70	587		92-PASCOLO ARB	U		6	10		0,22	0,16
1322	70	593		92-PASCOLO ARB	U		1	10		0,04	0,03
1323	70	4006	AA	3-SEMIN ARBOR	4		2	27		0,47	0,82
	70	4006	AB	92-PASCOLO ARB	U		5	8		0,18	0,13
1324	70	4025	AA	92-PASCOLO ARB	U		0	13		0,01	0,01
	70	4025	AB	97-BOSCO CEDUO	U		0	7		0,01	0,01