
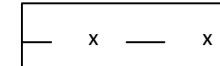



LEGENDA

-  Confini amministrativi
-  Confine sedime aeroportuale
-  Sorgenti Laser e Proiettori ad alta intensità (utilizzati nei giochi di luce per intrattenimento), per la valutazione di accettabilità di luci fuorvianti si dovrà far riferimento ai requisiti indicati dal Regolamento per la costruzione e l'esercizio degli aeroporti Cap.6 paragrafo 1.3

DISTANZE DICHIARATE

| RWY | TORA (m) | TODA (m) | ASDA (m) | LDA (m) |
|-----|----------|----------|----------|---------|
| 04 | 2.419 | 2.419 | 2.419 | 2.314 |
| 22 | 2.419 | 2.479 | 2.419 | 2.231 |

QUOTE DI RIFERIMENTO (m.s.l.m.)

| RWY | Soglia | Fine pista |
|-----|--------|------------|
| 04 | 14.11 | 14.48 |
| 22 | 8.27 | 7.90 |

- DATI TECNICI DELL'AEROPORTO**
- Nome: AEROPORTO D'ABRUZZO
 - Sigla ICAO: LIBP
 - Sigla IATA: PSR
 - Classificazione ICAO: Categoria 4 C
 - Categoria antincendio: VIII ICAO
 - Pista: 04-22
 - RWY 22 dotata di ILS-DME Cat. I serie 4000
 - VOR - DME
 - Radiogoniometro VHF
 - Aiuti visivi luminosi:
 - RWY 22 sentiero di avvicinamento in Cat I
 - PAPI per RWY 22, IOP: VASIS per RWY 22
 - PAPI per RWY 04
 - Faro di Aerodromo
 - Impianto luci pista RWY 22 in Cat I



PROGETTO

MAPPE DI VINCOLO
LIMITAZIONI RELATIVE AGLI OSTACOLI ED AI PERICOLI PER LA
NAVIGAZIONE AEREA (Art. 707 commi 1,2,3,4 Codice della
Navigazione)

| | |
|--|--|
| COMMITTENTE | PROGETTISTA INCARICATO |
|  SOCIETÀ ABRUZZESE GESTIONE AEROPORTI S.A.G.A. s.p.a. 65131 PESCARA - VIA TIBURTINA Km 229 100 Tel. 085 4324200 - Telex 085 4324254 Post Holder della progettazione Ing. Piero Righi |  AIRPORT ENGINE Studio Associato degli Ingegneri E. Antonucci e F. Giordano Piazza Italia 12 - 00158 ROMA C.F. e P.IVA 10219751000 |

TITOLO

PLANIMETRIA CATASTALE CON
L'INDICAZIONE DELLE AREE SOGGETTE
A RESTRIZIONI PER L'INSTALLAZIONE DI
LASER E LUCI AD ALTA INTENSITA'

ELABORATO N.

PC01_B.01

APPROVAZIONE ENAC

ENAC
Protocollo del 17/06/2014
0064260/PROT

| | | | | | | |
|-------|----------------|-----------|---|---|---|---|
| Scala | 1:25000 | Revisioni | 0 | 1 | 2 | 3 |
| Data: | settembre 2014 | | | | | |

E' consentita la riproduzione e l'utilizzo solo dopo autorizzazione scritta del progettista