



**Città di Ortona**

Medaglia d'oro al Valor Civile



**REGIONE ABRUZZO**

# LAVORI DI ESCAVAZIONE E APPROFONDIMENTO DEI FONDALI DEL BACINO PORTUALE DI ORTONA

PAR FAS 2007/2013 LINEA AZIONE III.2.2.a



Comune di Ortona - III Settore - Servizio LL.PP.

RESPONSABILE DEL PROCEDIMENTO:

Geom. Americo Di Nicolantonio

SERVIZIO DI SUPPORTO AL RUP (RTI):

U.TE.CO. soc. coop. - studiodercole srl - Ing. A. D'Angelo

CONSULENZA AMBIENTALE

Dott. Nicola Caporale

IL DIRIGENTE DEL III SETTORE:

Ing. Nicola Pasquini

RILIEVI BATIMETRICI E PIANO DI CARATTERIZZAZIONE:



PROGETTAZIONE:

Ministero delle Infrastrutture e dei Trasporti

Provveditorato interregionale per le opere pubbliche

per il Lazio - Abruzzo - Sardegna

Sezione Opere Marittime Abruzzo

Progettista

Ing. Enrico Bentivoglio


Collaboratori alla progettazione

Geom. Dario Compagnone

Geom. Piero Pratico'

Coordinamento alla Sicurezza in fase di Progettazione

Ing. Enrico Bentivoglio



## PROGETTO PRELIMINARE

(art. 53, comma 2, lett. c) del D.Lgs 163/2006 e art. 17 e ss. D.P.R. 207/2010)

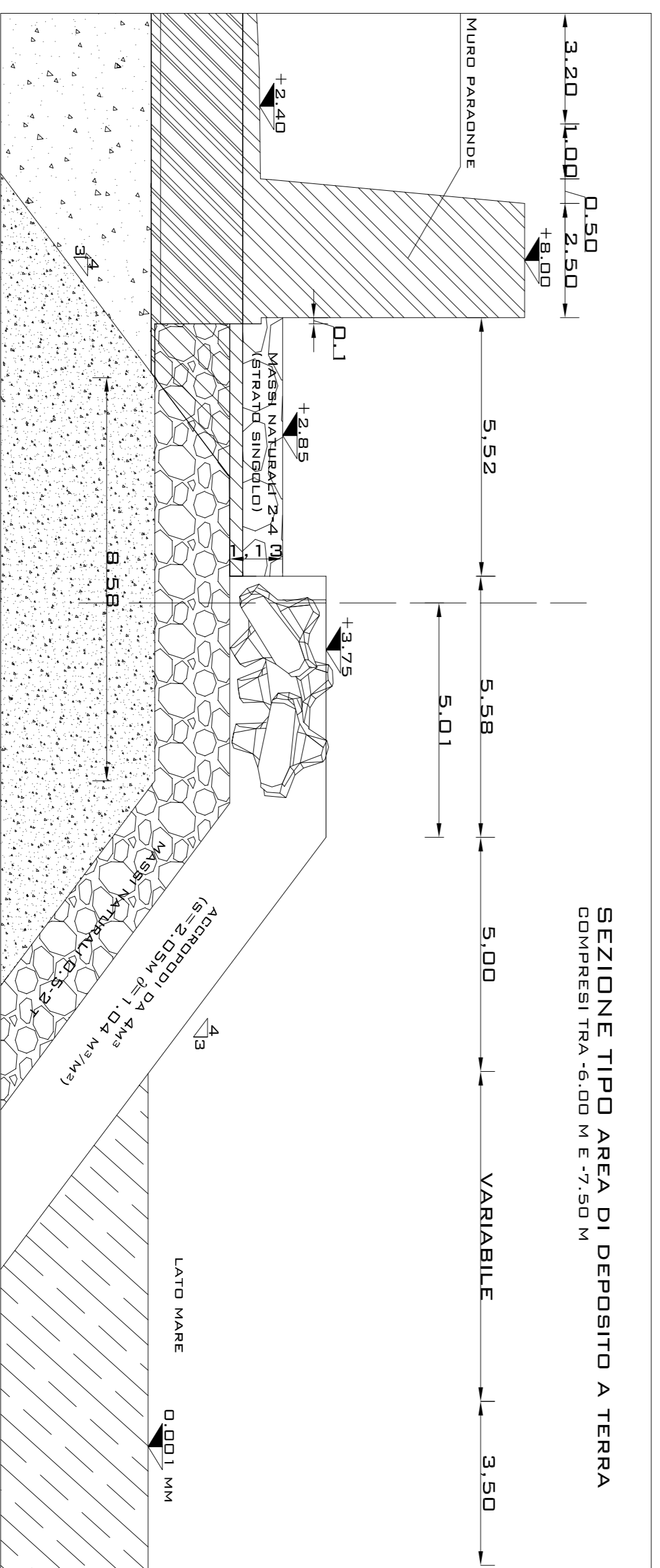
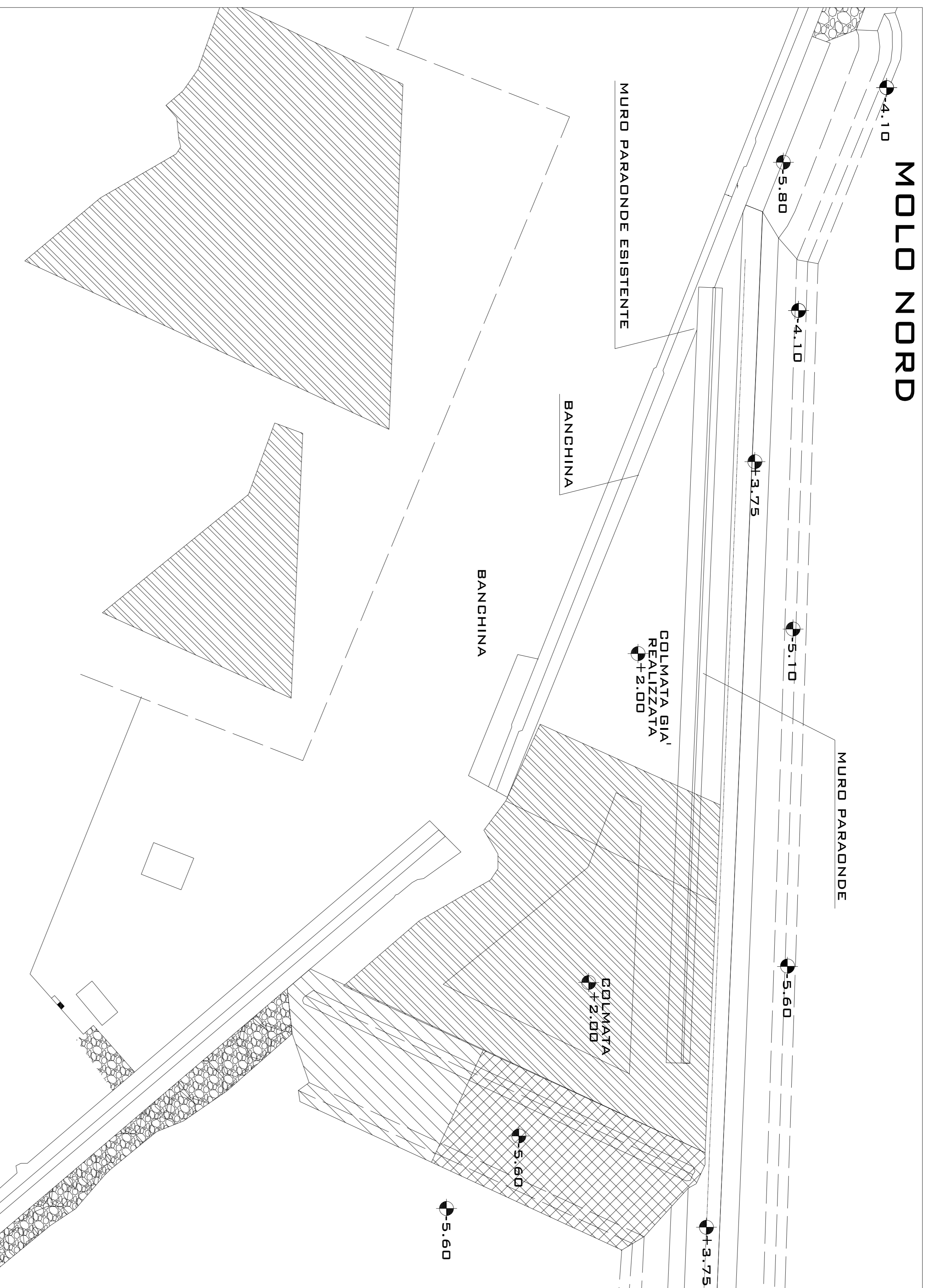
TITOLO ELABORATO:

**AREA DI DEPOSITO A TERRA**

ID. ELABORATO:

**T11**

Rev.	Data	Descrizione modifica	Verifica	Validazione
0	09/07/2015	Emissione		



PLANIMETRIA AREA DI DEPOSITO TERRA

**Città di Ortona**  
Medaglia d'oro al Valor Civile

**REGIONE ABRUZZO**

**LAVORI DI ESCAVAZIONE E APPROFONDIMENTO DEI FONDALI DEL BACINO PORTUALE DI ORTONA**  
PAR. PAS 2007/2013 LINEAZIONE III.2.A

Comune di Ortona - III Settore - Servizio LL.PP.

PROGETTAZIONE:  
Ministero delle Infrastrutture e dei Trasporti  
Provveditorato Interregionale per le opere pubbliche  
per il lido - Portico - Sansepolcra  
Sistema Opere Marittime Ardenza

RESPONSABILE DEL PROCEDIMENTO:  
Geom. Amerigo Di Nicolantonio

SERVIZIO DI SUPPORTO AL RUP (RTI):  
U.TE.CO. soc. coop. - studiodercole srl - Ing. A. D'Angelo

PROGETTISTA:  
Ing. Enrico Bentivoglio

CONSULENZA AMBIENTALE  
Dott. Nicola Caporale

Collaboratori alla progettazione  
Geom. Dario Compagnone  
Geom. Piero Pratico

IL DIRIGENTE DEL SETTORE:  
Ing. Nicola Pasquini

Condizionamento alla Sicurezza in fase di Progettazione  
Ing. Enrico Bentivoglio

RILEVATI BANTIERICI E PIANO DI CARATTERIZZAZIONE:  
Ing. Enrico Bentivoglio



**PROGETTO PRELIMINARE**  
(art. 53, comma 2, lett. c) del D.Lgs. 163/2006 e art. 17 e ss. D.P.R. 207/2010)

TTITOLO ELABORATO: ID. ELABORATO

**AREA DI DEPOSITO A TERRA**

**T111**

Rev.	Data	Descrizione modifica	Verifica	Validazione
0	09/07/2015	Emissione		