



Città di Ortona

Medaglia d'oro al Valor Civile



REGIONE ABRUZZO

LAVORI DI ESCAVAZIONE E APPROFONDIMENTO DEI FONDALI DEL BACINO PORTUALE DI ORTONA

PAR FAS 2007/2013 LINEA AZIONE III.2.2.a

Comune di Ortona - III Settore - Servizio LL.PP.



RESPONSABILE DEL PROCEDIMENTO:

Geom. Americo Di Nicolantonio

SERVIZIO DI SUPPORTO AL RUP (RTI):

U.TE.CO. soc. coop. - studiodercole srl - Ing. A. D'Angelo

CONSULENZA AMBIENTALE

Dott. Nicola Caporale

IL DIRIGENTE DEL III SETTORE

Ing. Nicola Pasquini

PROGETTAZIONE:

Ministero delle Infrastrutture e dei Trasporti

Provveditorato Interregionale per le Opere Pubbliche

per il Lazio, l'Abruzzo e la Sardegna

Sezione Opere Marittime Abruzzo

Progettista :

Ing. Enrico Bentivoglio

Collaboratori alla progettazione:


Geom. Dario Compagnone

Geom. Piero Pratico'

Coordinamento alla Sicurezza in fase di Progettazione

Ing. Enrico Bentivoglio

RILIEVI BATIMETRICI E PIANO DI CARATTERIZZAZIONE:



PROGETTO PRELIMINARE

(art. 53, comma 2, lett. c) del D.Lgs 163/2006 e art. 17 e ss. D.P.R. 207/2010)


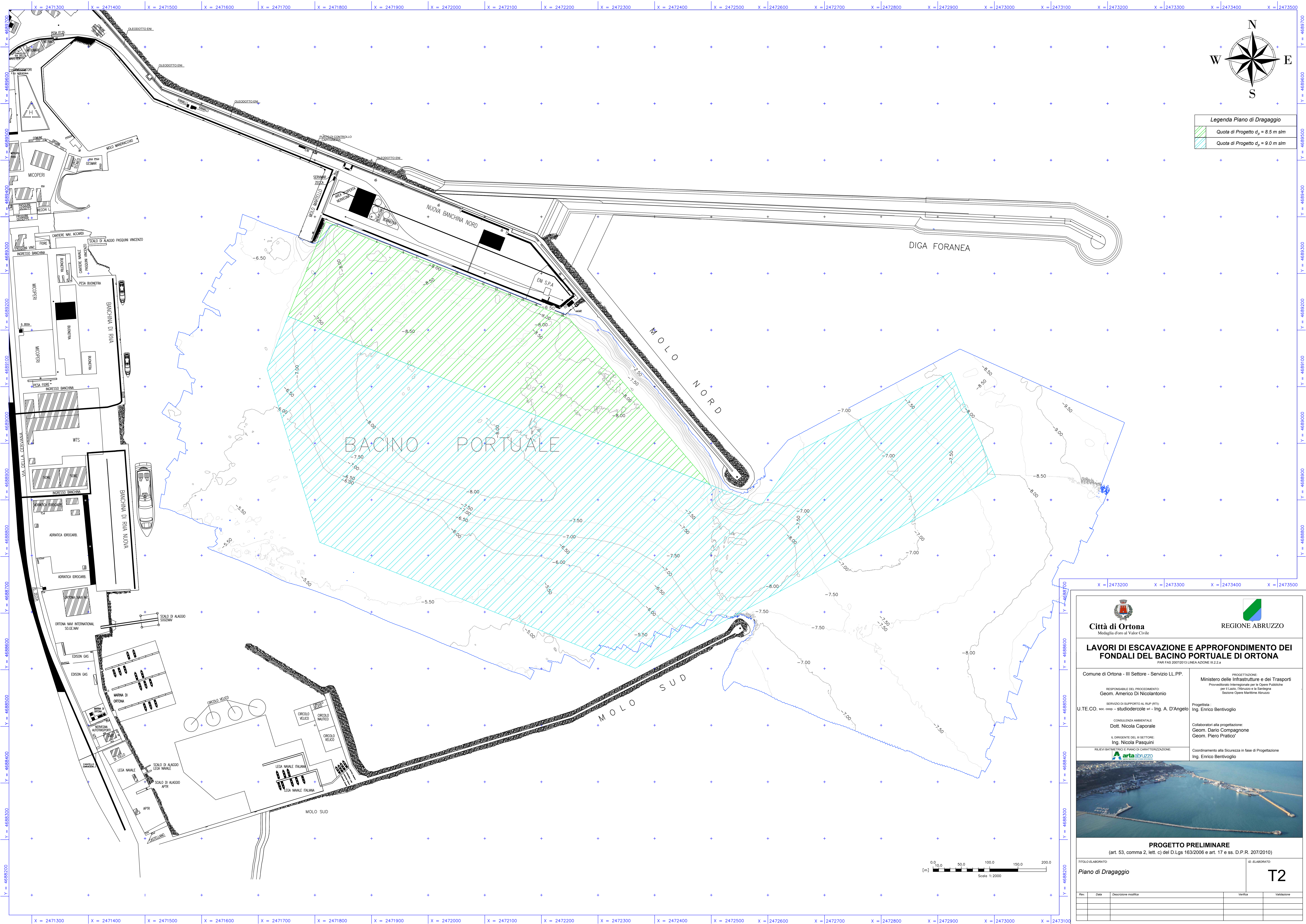
TITOLO ELABORATO: _____

Piano di Dragaggio

ID. ELABORATO:

T2

Rev.	Data	Descrizione modifica	Verifica	Validazione



Legenda Piano di Dragaggio

- Quota di Progetto $d_p = 8.5$ m sim
- Quota di Progetto $d_p = 9.0$ m sim

Città di Ortona
Mezzogiorno al Valor Civile

REGIONE ABRUZZO

LAVORI DI ESCAVAZIONE E APPROFONDIMENTO DEI FONDALI DEL BACINO PORTUALE DI ORTONA
PAR.FAS 2007/2013 LINEA AZIONE II.2.2.A

<p>Comune di Ortona - III Settore - Servizio LL.PP.</p> <p>RESPONSABILE DEL PROCEDIMENTO: Geom. Americo Di Nicolantonio</p> <p>SERVIZIO DI SUPPORTO AL RUP (RTI): U.TE.CO. soc. coop. - studiordocole srl - Ing. A. D'Angelo</p> <p>CONSULENZA AMBIENTALE: Dott. Nicola Caporale</p> <p>IL DIRIGENTE DEL SETTORE: Ing. Nicola Pasquini</p> <p>RELEVATI METEORICI E PIANO DI CARATTERIZZAZIONE: </p>	<p>PROGETTAZIONE: Ministero delle Infrastrutture e dei Trasporti Provvedimento Interregionale per le Opere Pubbliche per il Lazio, l'Abruzzo e la Sardegna Sezione Opere Marittime Abruzzo</p> <p>Progettista: Ing. Enrico Bentivoglio</p> <p>Collaboratori alla progettazione: Geom. Dario Compagnone Geom. Piero Praticò</p> <p>Coordinamento alla Sicurezza in fase di Progettazione: Ing. Enrico Bentivoglio</p>
---	--

PROGETTO PRELIMINARE
(art. 53, comma 2, lett. c) del D.Lgs. 163/2006 e art. 17 e ss. D.P.R. 207/2010)

TITOLO ELABORATO: **Piano di Dragaggio** ID ELABORATO: **T2**

Riv.	Data	Descrizione modifica	Verifica	Validazione

