



Città di Ortona
Medaglia d'oro al Valor Civile



REGIONE ABRUZZO

LAVORI DI ESCAVAZIONE E APPROFONDIMENTO DEI FONDALI DEL BACINO PORTUALE DI ORTONA

PAR FAS 2007/2013 LINEA AZIONE III.2.2.a



Città di Ortona - III Settore - Servizio LL.PP.

RESPONSABILE DEL PROCEDIMENTO:
Geom. Americo Di Nicolantonio

SERVIZIO DI SUPPORTO AL RUP (RTI):

U.TE.CO. soc. coop. - studiodercole srl - Ing. A. D'Angelo

CONSULENZA AMBIENTALE

Dott. Nicola Caporale

IL DIRIGENTE DEL III SETTORE:

Ing. Nicola Pasquini

RILIEVI BATIMETRICHE PIANO DI CARATTERIZZAZIONE:



PROGETTAZIONE:

Ministero delle Infrastrutture e dei Trasporti

Provveditorato interregionale per le opere pubbliche Lazio - Abruzzo - Sardegna
Ufficio 7 - Opere Marittime

Gruppo di lavoro

Ing. Enrico Bentivoglio

Geom. Dario Compagnone

Geom. Piero Pratico'

Coordinamento alla Sicurezza in fase di Progettazione

Ing. Enrico Bentivoglio



PROGETTO PRELIMINARE

(art. 53, comma 2, lett. c) del D.Lgs 163/2006 e art. 17 e ss. D.P.R. 207/2010)

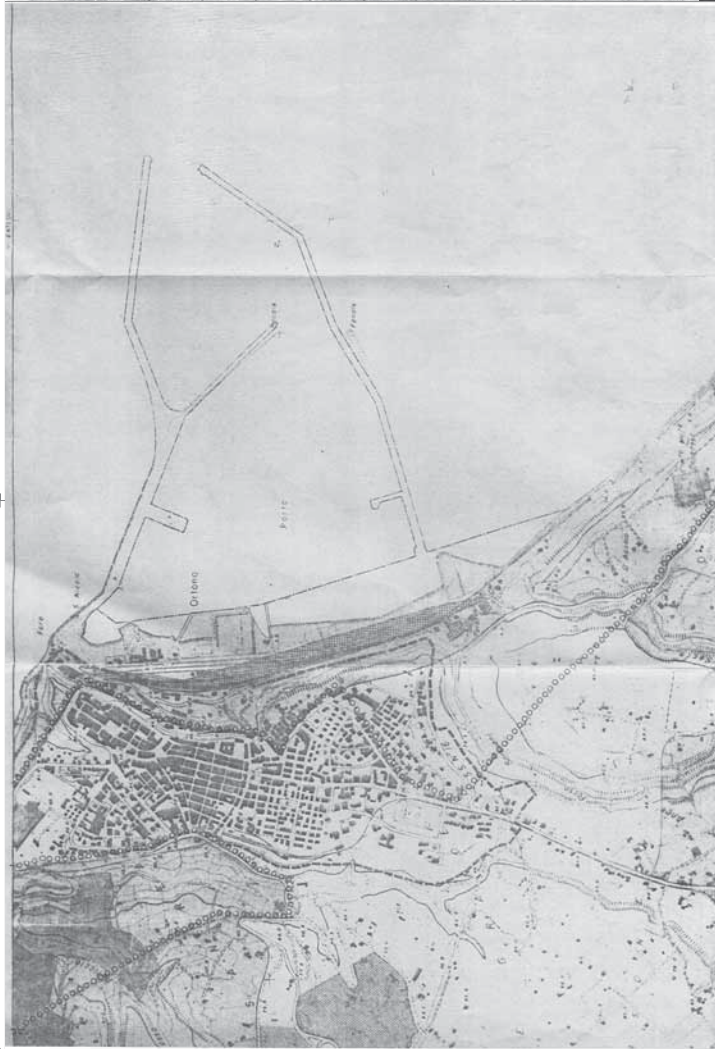
TITOLO ELABORATO:

Carta dei Vincoli


ID. ELABORATO:

T8

Rev.	Data	Descrizione modifica	Verifica	Validazione




PIANO PAESAGGISTICO



VARIANTE AL PRG

Deliberazione Commissario Straordinario n. 556 del 27/04/1994

LEGENDA	NOTE
[Symbol]	AREE DI INTERESSE MONUMENTALE
[Symbol]	AREE DI INTERESSE PAESAGGISTICO
[Symbol]	AREE SOTTOPORTE A VINCULO IDROGEOLOGICO
[Symbol]	AREA INDUSTRIALE ATTUALE
[Symbol]	LIMITI VINCOLO PAESISTICO
[Symbol]	AREE ATTREZZATURE FERROVIARIE ATTUALI
[Symbol]	AREA NUOVO PROGETTO FF.SS.
[Symbol]	LIMITE NUOVO P.R. DEL PORTO
[Symbol]	AREA DELLA "167"
[Symbol]	AREA OSPEDALIERA
[Symbol]	AREE CIMITERIALI
[Symbol]	LIMITI PIANO DI FABBRICAZIONE
[Symbol]	AREE "AGIP"



Art. 34 - Zona F2 - Porto Commerciale

Per le zone sottoposte a vincolo idrogeologico, gli interventi e le destinazioni d'uso sono disciplinate dall'art. 34 del Regolamento Urbanistico.

<p>Città di Ortona Medaglia d'oro al Valor Civile</p>	<p>REGIONE ABRUZZO</p>
<p>LAVORI DI ESCAVAZIONE E APPROFONDIMENTO DEI FONDALI DEL BACINO PORTUALE DI ORTONA PAR. 165/201031 LINEAZIONE B.2.2</p>	
<p>RESPONSABILE DEL PROCEDIMENTO: Geom. Americo Di Nicolantonio SERVIZIO DI SUPPORTO AL NUP (RTI): U.T.E.CO. soc. coop. - studioderole et - Ing. A. D'Angelo</p>	<p>REDAZIONE: Ministero delle Infrastrutture e dei Trasporti Provvedimento interministeriale di cooperazione tecnico-scientifica n. 140/2010/2010 Gruppo di lavoro: Ing. Enrico Benivoglio</p>
<p>CONSULENZA AMBIENTALE: Dott. Nicola Caporale</p>	<p>Geom. Danilo Compagnone</p>
<p>L'ORIGINARE DEL PROGETTO: Ing. Nicola Pasquini</p>	<p>Geom. Piero Praticò</p>
<p>RUBRICHE INTERESSE E PIANO DI CARATTERIZZAZIONE: </p>	<p>Coordinamento alle Scienze in fase di Programmazione: Ing. Enrico Benivoglio</p>

PROGETTO PRELIMINARE
(art. 53, comma 2, lett. c) del D.Lgs. 163/2006 e art. 17 e ss. D.P.R. 207/2010)

IN FASE DI PROGETTO

Carta dei Vincoli

Tipologia	Stato	Descrizione

T8