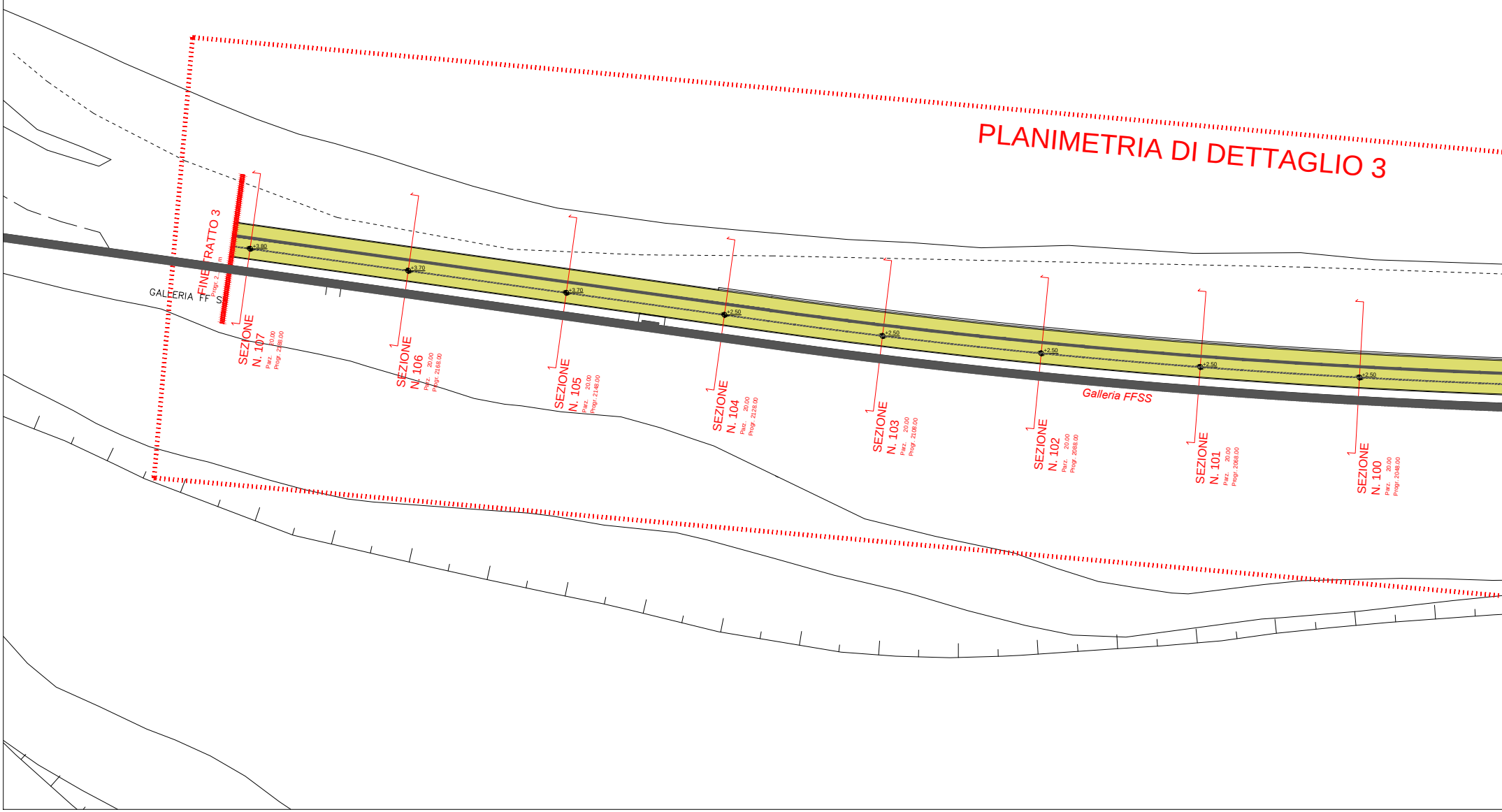
PLANIMETRIA DI DETTAGLIO 3
FINE TRATTO 3
Progr. 2... m
GALLERIA FF SS
Galleria FFSS
+3.80
+3.70
+3.70
+2.50
+2.50
+2.50
+2.50
+2.50
SEZIONE N. 107 Parz. 20.00 Progr. 2188.00
SEZIONE N. 106 Parz. 20.00 Progr. 2168.00
SEZIONE N. 105 Parz. 20.00 Progr. 2148.00
SEZIONE N. 104 Parz. 20.00 Progr. 2128.00
SEZIONE N. 103 Parz. 20.00 Progr. 2108.00
SEZIONE N. 102 Parz. 20.00 Progr. 2088.00
SEZIONE N. 101 Parz. 20.00 Progr. 2068.00
SEZIONE N. 100 Parz. 20.00 Progr. 2048.00

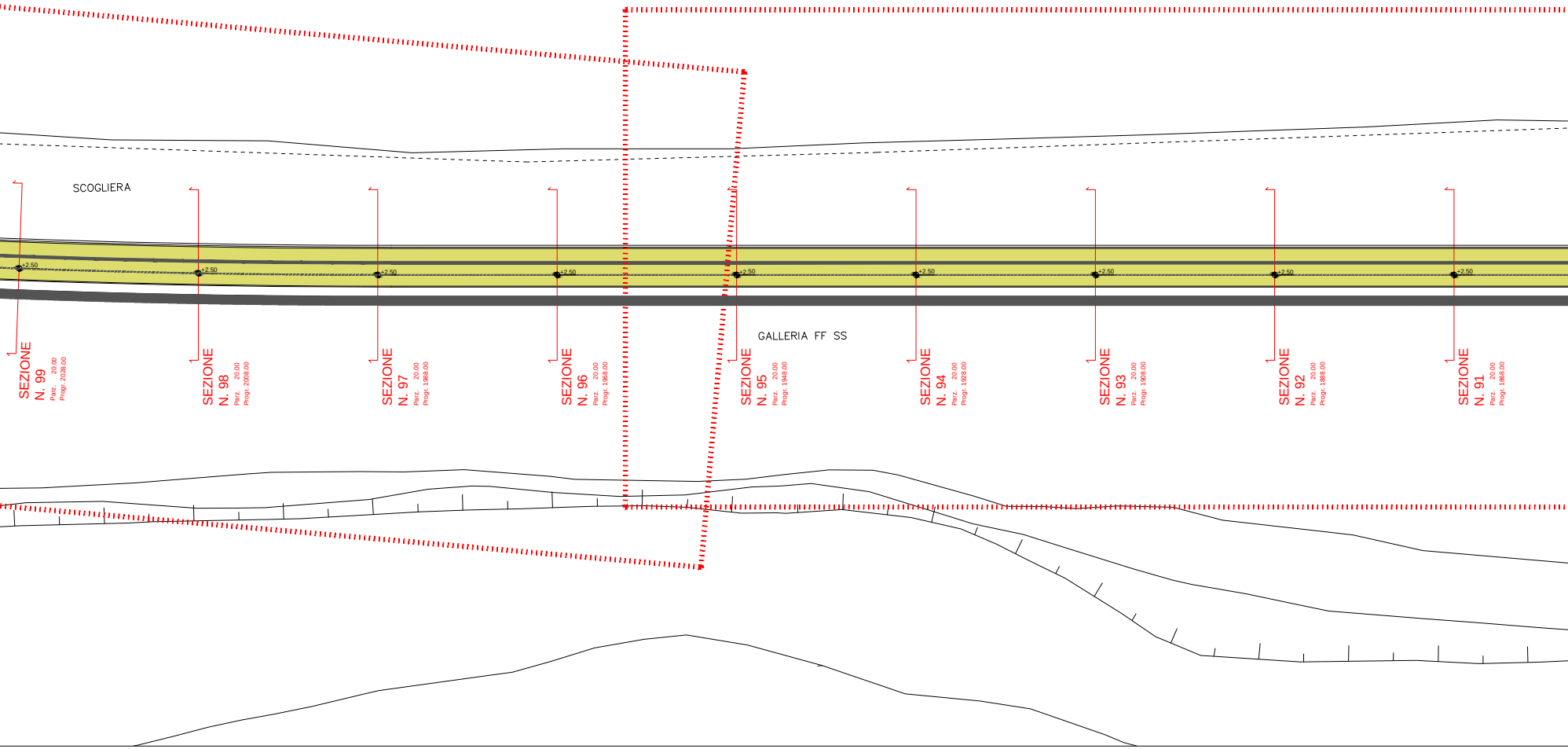
SCOGLIERA
GALLERIA FF SS
+2.50
SEZIONE N. 99 Parz. 20.00 Progr. 2028.00
SEZIONE N. 98 Parz. 20.00 Progr. 2008.00
SEZIONE N. 97 Parz. 20.00 Progr. 1988.00
SEZIONE N. 96 Parz. 20.00 Progr. 1968.00
SEZIONE N. 95 Parz. 20.00 Progr. 1948.00
SEZIONE N. 94 Parz. 20.00 Progr. 1928.00
SEZIONE N. 93 Parz. 20.00 Progr. 1908.00
SEZIONE N. 92 Parz. 20.00 Progr. 1888.00
SEZIONE N. 91 Parz. 20.00 Progr. 1868.00

TRATTO 3 - PLANIMETRIA

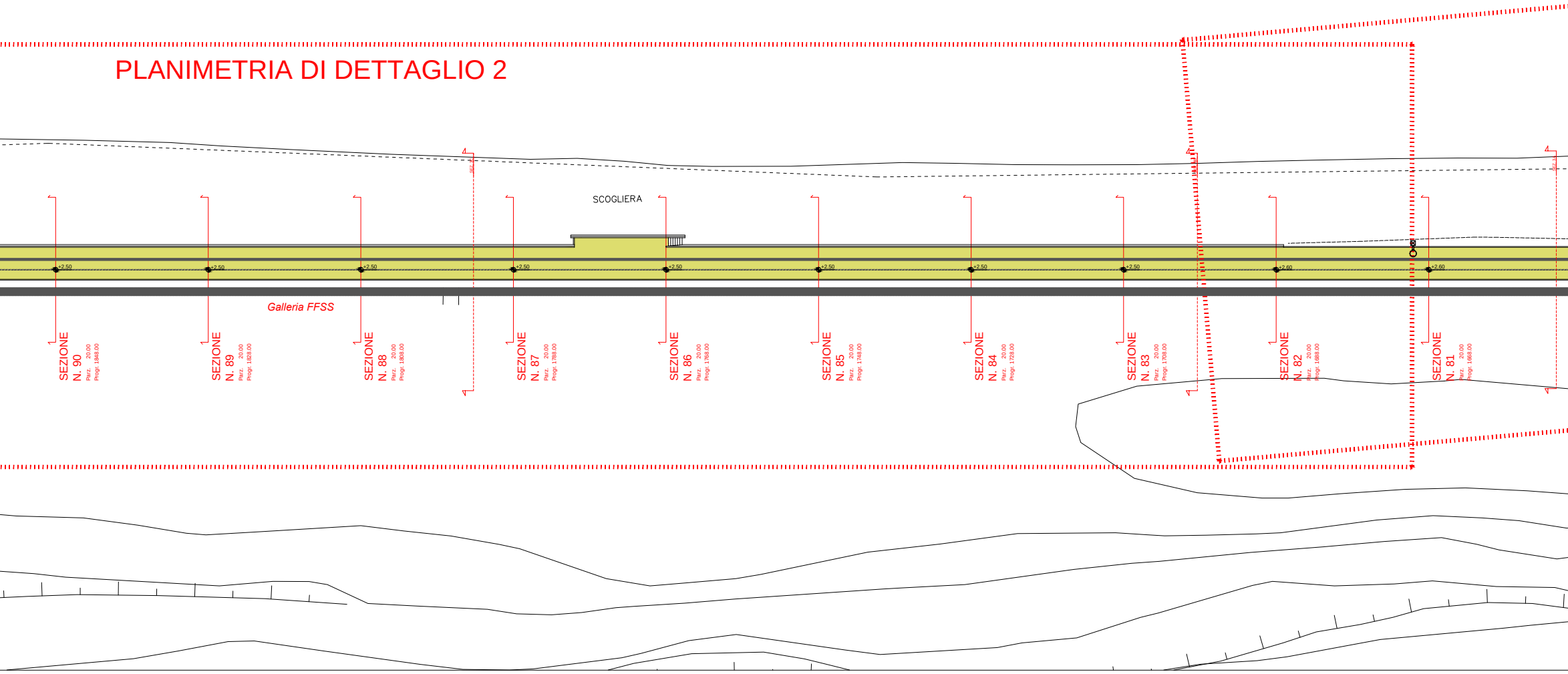
PLANIMETRIA DI DETTAGLIO 2
SCOGLIERA
Galleria FFSS
+2.50
+2.50
+2.50
+2.50
+2.50
+2.50
+2.50
+2.50
+2.60
+2.60
SEZIONE N. 90 Parz. 20.00 Progr. 1848.00
SEZIONE N. 89 Parz. 20.00 Progr. 1828.00
SEZIONE N. 88 Parz. 20.00 Progr. 1808.00
SEZIONE N. 87 Parz. 20.00 Progr. 1788.00
SEZIONE N. 86 Parz. 20.00 Progr. 1768.00
SEZIONE N. 85 Parz. 20.00 Progr. 1748.00
SEZIONE N. 84 Parz. 20.00 Progr. 1728.00
SEZIONE N. 83 Parz. 20.00 Progr. 1708.00
SEZIONE N. 82 Parz. 20.00 Progr. 1688.00
SEZIONE N. 81 Parz. 20.00 Progr. 1668.00

PLANIMETRIA DI DETTAGLIO 1

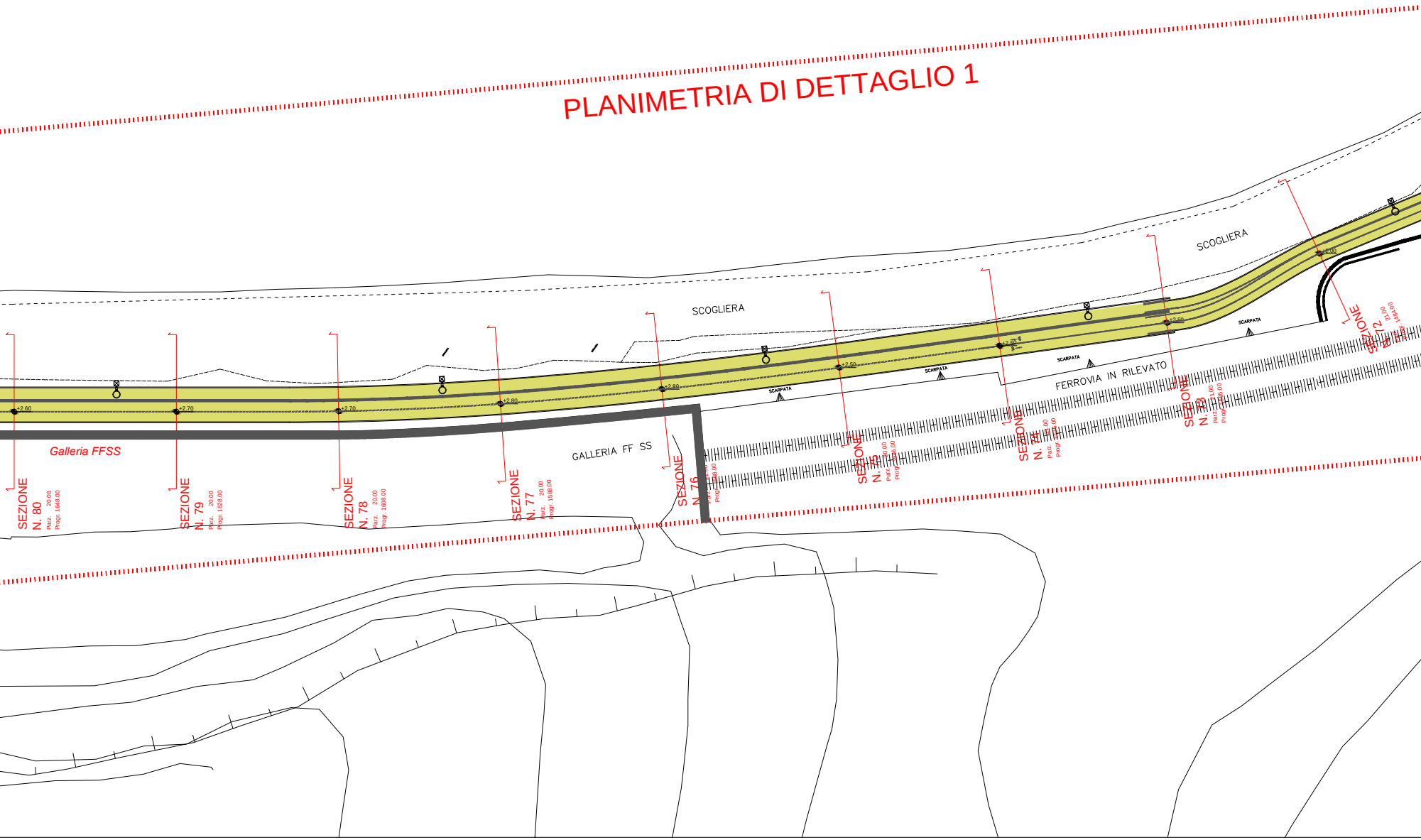
SCOGLIERA
SCOGLIERA
SCOGLIERA
Galleria FFSS
GALLERIA FF SS
FERROVIA IN RILEVATO
SCARPATA
+2.60
+2.70
+2.70
+2.80
+2.80
+2.50
+2.50
+2.50
+2.00
SEZIONE N. 80 Parz. 20.00 Progr. 1648.00
SEZIONE N. 79 Parz. 20.00 Progr. 1628.00
SEZIONE N. 78 Parz. 20.00 Progr. 1608.00
SEZIONE N. 77 Parz. 20.00 Progr. 1588.00
SEZIONE N. 76
SEZIONE N. 75 Parz. 20.00
SEZIONE N. 74 Parz. 21.00
SEZIONE N. 73 Parz. 21.00
SEZIONE N. 72 21.00

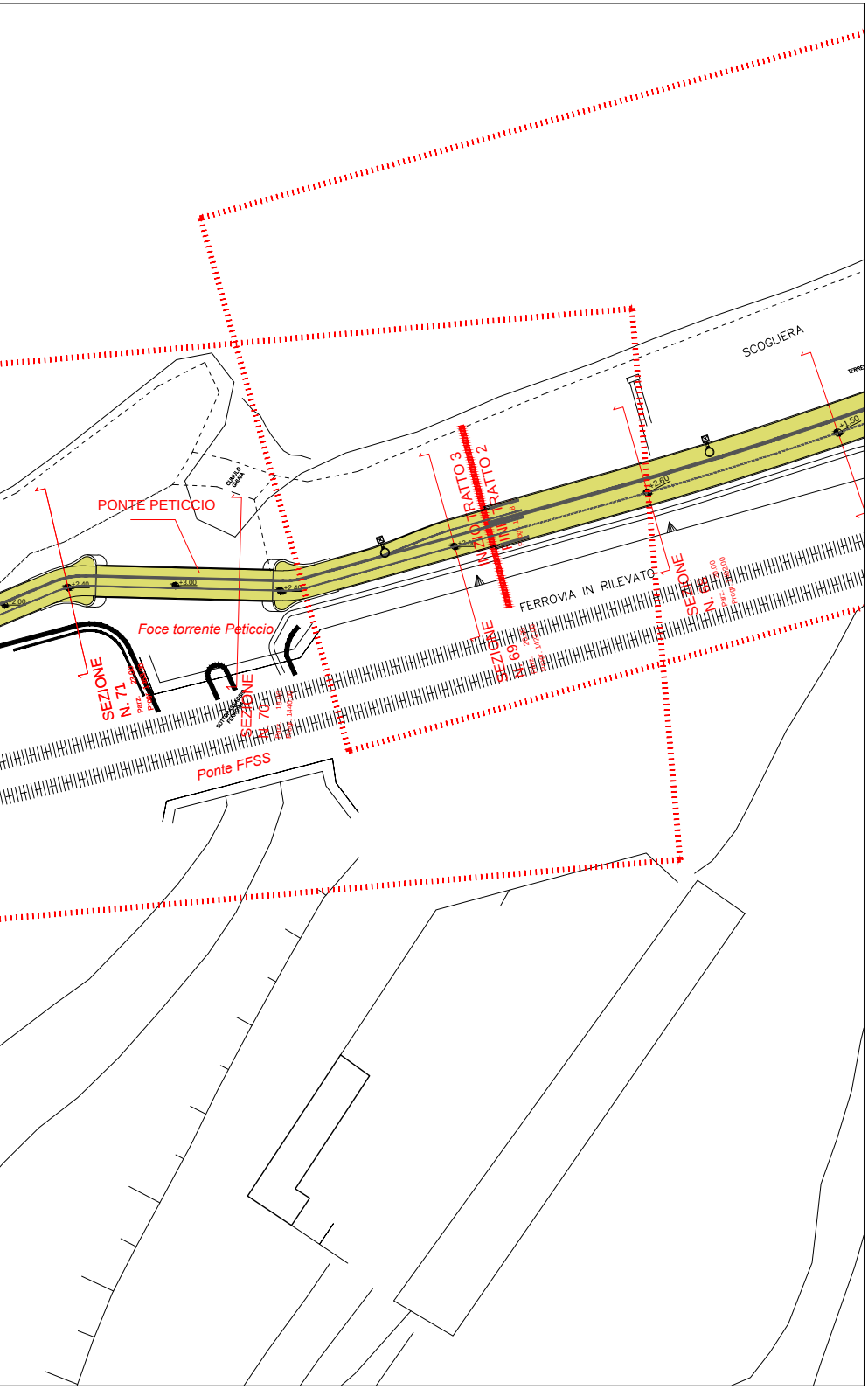
SCOGLIERA
PONTE PETICCIO
FINE TRATTO 2
INIZIO TRATTO 3
FERROVIA IN RILEVATO
Foce torrente Peticcio
SEZIONE N. 71
SEZIONE N. 70
SEZIONE N. 69
SEZIONE N. 68
Ponte FFSS

COMUNE DI

ORTONA (CHIETI)

PROGETTO

VALORIZZAZIONE TURISTICA DELLA PISTA CICLOPEDONALE DEL LITORALE ABRUZZESE. LINEA DI AZIONE 1.3.1.A PAR-FAS ABRUZZO 2007-2013
CUP: H71B14000190002. - CIG: 5975146E73

PROGETTO ESECUTIVO

COMMITTENTE

Comune di Ortona (CH)

GRUPPO DI PROGETTAZIONE

PROGETTISTA INCARICATO:
Ing. Alfeo Ferrara
C.so Vittorio Emanuele II,54 - 66026 Ortona (CH)
Tel. 3473139048 alfeoferrara@gmail.com

CONSULENTE:
Arch. Gianluca Buzzelli
Via Della Pace n°42 - 66026 Ortona (CH)

COLLABORATORI:
Arch. Claudio Angelucci
Arch. Annalisa Martinelli
Arch. Guido Natalizia

IL PROGETTISTA INCARICATO

DATA 24.10.2015
DATABASE PC-O/1
DWG
SCALA 1:500

DESCRIZIONE

TRATTO 2 - PLANIMETRIA

TAV NR

E 3.1

REVISIONI E AUTORIZZAZIONI

Revisione n°	Data	Descrizione	Disegnato	Verificato	Approvato
1	23.10.15		GN	GB	AF

RUP
VALIDAZIONE DEL ....

All rights reserved