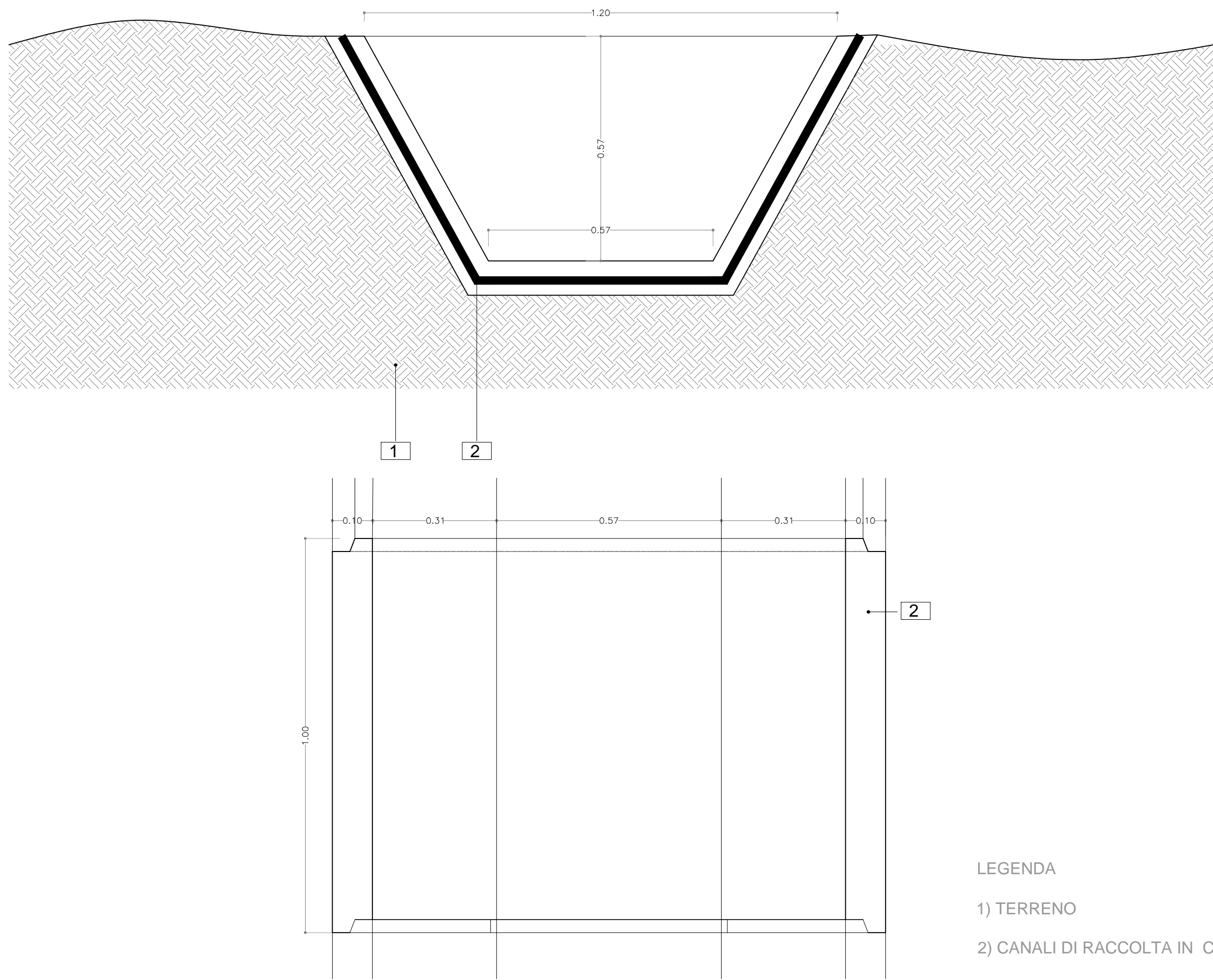


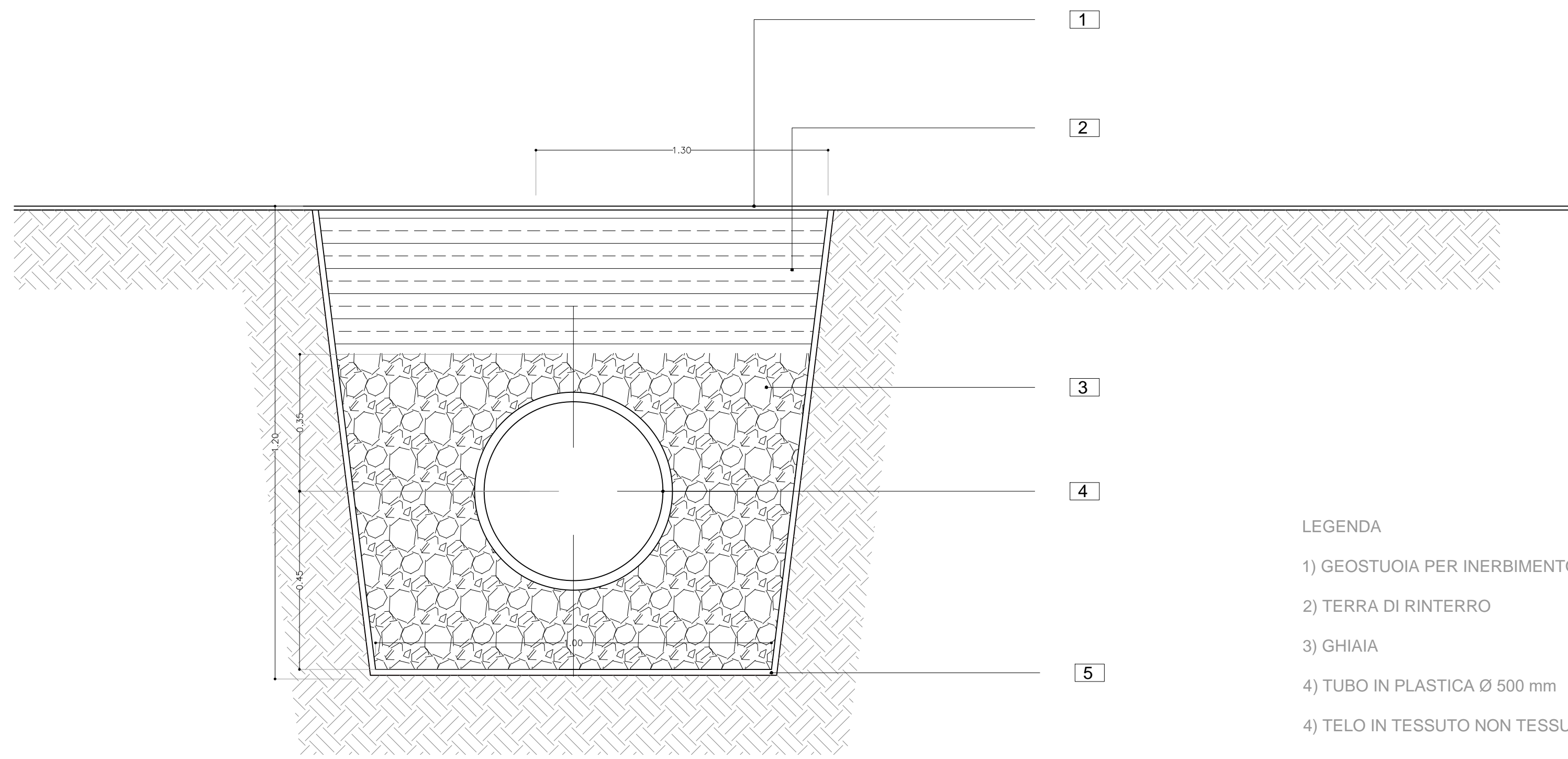
### CANALI DI RACCOLTA DELLE ACQUE: INTERVENTO DI TIPO B



- LEGENDA
- 1) TERRENO
  - 2) CANALI DI RACCOLTA IN C.A.

Scala 1:10

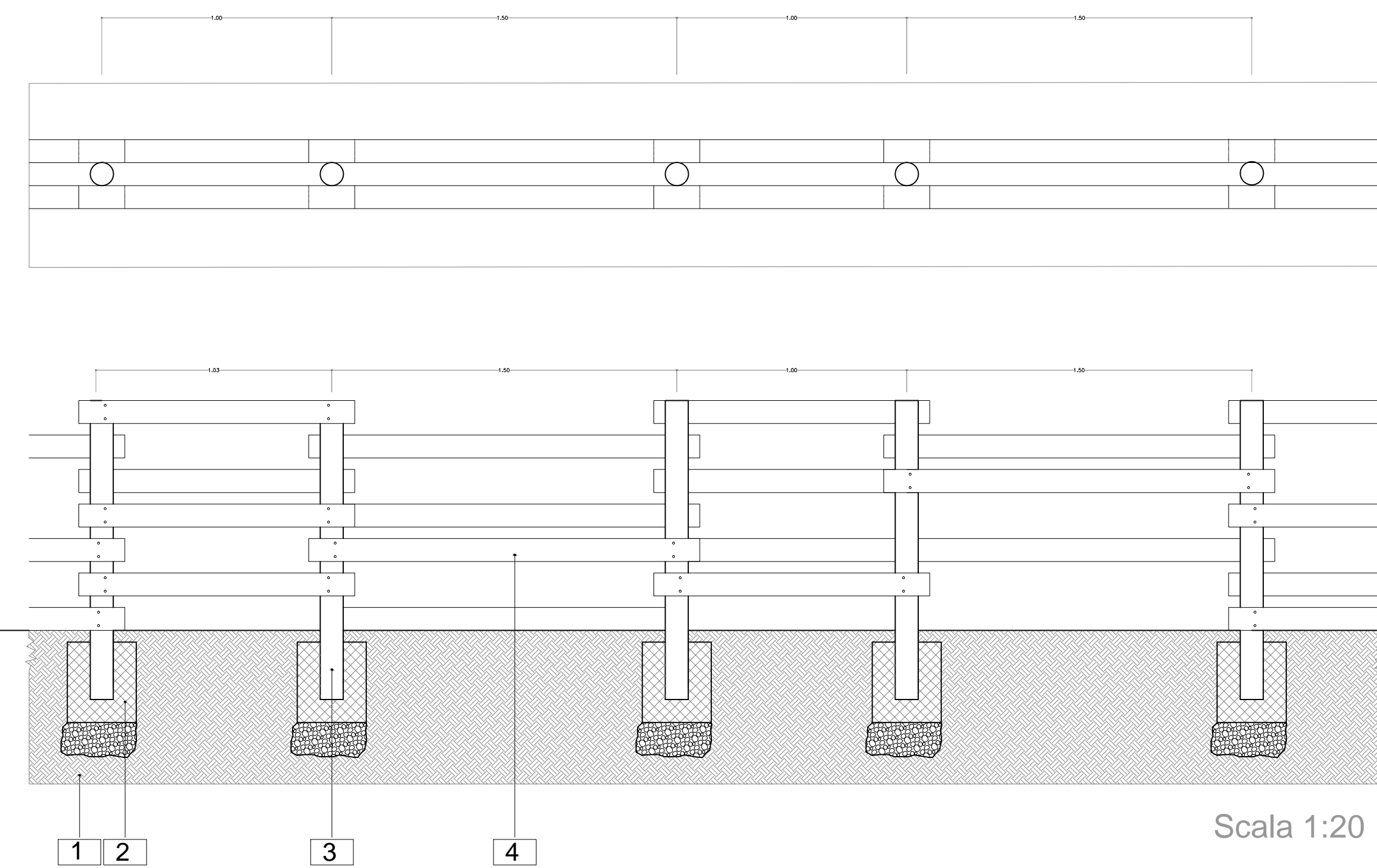
### SISTEMA DI CANALIZZAZIONE DELLE ACQUE INTERRATO: INTERVENTO DI TIPO C



- LEGENDA
- 1) GEOSTUOIA PER INERBIMENTO
  - 2) TERRA DI RINTERRO
  - 3) GHIAIA
  - 4) TUBO IN PLASTICA Ø 500 mm
  - 5) TELO IN TESSUTO NON TESSUTO

Scala 1:10

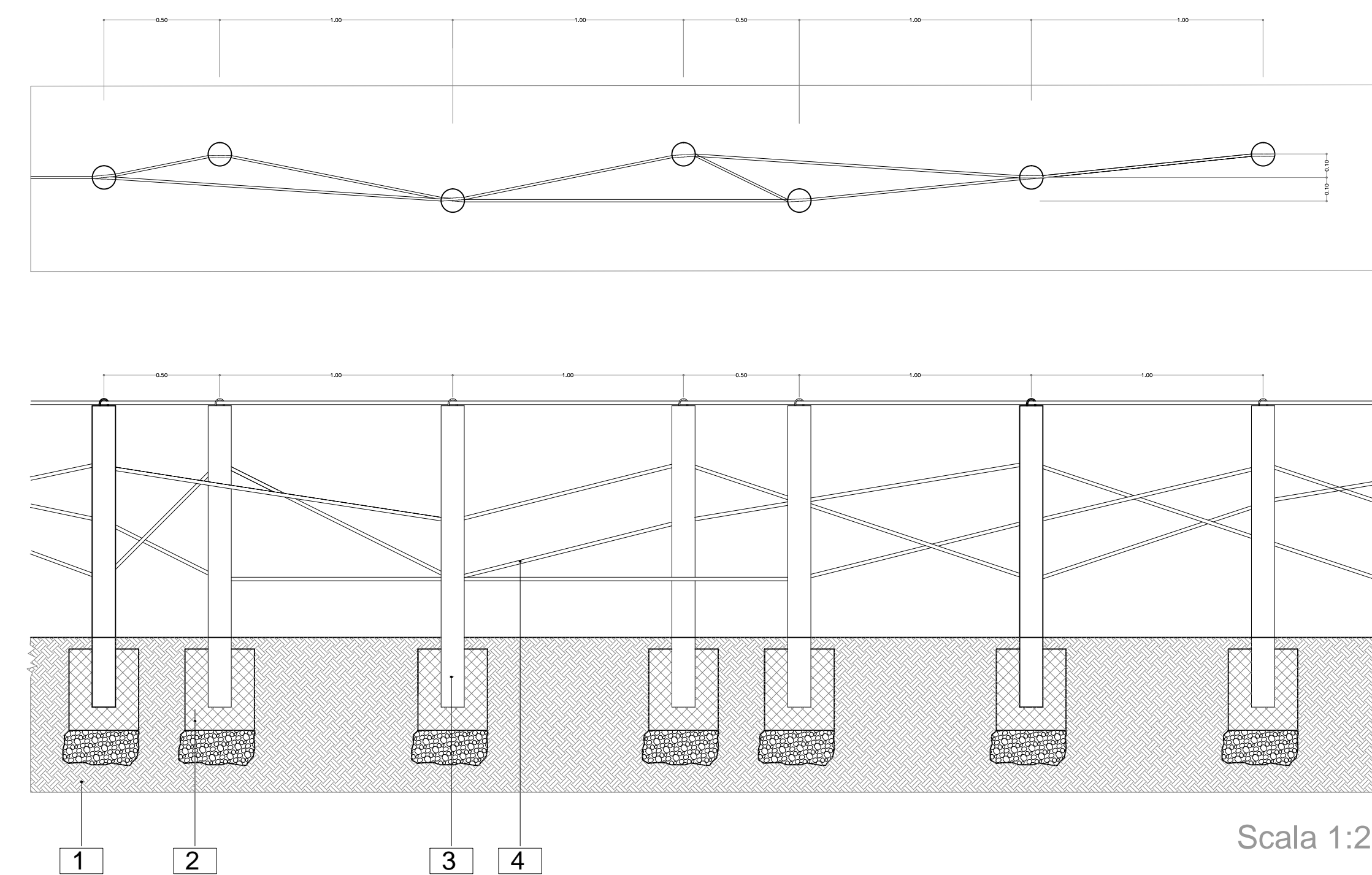
### STACCIONATA TIPOLOGIA A



- LEGENDA
- 1) TERRENO
  - 2) FONDAZIONE IN C.A. PREFABBRICATA E POSATA IN OPERA (30 X 35 X30)

Scala 1:20

### STACCIONATA TIPOLOGIA B



- LEGENDA
- 1) TERRENO
  - 2) FONDAZIONE IN C.A. PREFABBRICATA E POSATA IN OPERA (30 X 35 X30)
  - 3) PALO IN LEGNO DI CASTAGNO Ø10 cm
  - 4) CORDA IN CANAPA Ø 2 cm

Scala 1:20



## REGIONE ABRUZZO

PROGETTO

"INTERVENTI PER LA TUTELA E VALORIZZAZIONE DI AREE DI ATTRAZIONE NATURALE DI RILEVANZA STRATEGICA - RISERVE NATURALI DI RIPARI DI GIOBBE E PUNTA DELL'ACQUABELLA"  
POR FERS Abruzzo 2014-2020  
ASSE VI - Tutela e valorizzazione delle risorse naturali e culturali  
LINEA DI AZIONE 6.6.1 "Interventi per la tutela e valorizzazione di aree di attrazione naturale di rilevanza strategica (aree protette in ambito terrestre e marino, paesaggi tutelati) tali da consolidare e promuovere processi di sviluppo"  
CUP: H76J17000140006 - CIG: .....

**PROGETTO DEFINITIVO / ESECUTIVO**



COMMITTENTE

**Comune di Ortona (CH)**

GRUPPO DI PROGETTAZIONE

PROGETTISTA INCARICATO:  
**Arch. Claudio Angelucci**  
Via C. De Ritis, n.15 - 66026 Ortona (CH)  
Tel. 3205772891 claudioangelucciark@gmail.com

COLLABORATORI:  
Arch. Gianluca Buzzelli  
Dott. Arch. Claudia Daluiso  
Dott. Arch. Matteo Cascini

IL PROGETTISTA INCARICATO



DATA: 25.05.2017

DATABASE: .02\_PUB\_17\_002\_RIPAR

DWG: .....

SCALA: 1:10

DESCRIZIONE: DETTAGLI\_STACCIONATA/SCOLO ACQUE

"E questa nostra vita, via dalla folla, trova lingue negli alberi, libri nei ruscelli, prediche nelle pietre, e ovunque il bene."  
(W. Shakespeare)

TAV NR: **14**

REVISIONI E AUTORIZZAZIONI

Revisione n°	Data	Descrizione	Disegnato	Verificato	Approvato
			CD	CA	CA

RUP: Geom. Americo Di Nicolantonio

VALIDAZIONE DEL .....

All rights reserved