



VALLE PALOMBO



- SENTIERO ESISTENTE IN TERRA BATTUTA
- INTERVENTI LOCALI
- Vegetazione che impedisce il passaggio sul sentiero
- ACCESSO ALLE AREE
- CONFINE IN CORSO DI DEFINIZIONE NEL PAN



REGIONE ABRUZZO



PROGETTO

"INTERVENTI PER LA TUTELA E VALORIZZAZIONE DI AREE DI ATTRAZIONE NATURALE DI RILEVANZA STRATEGICA - RISERVE NATURALI DI RIPARI DI GIOBBE E PUNTA DELL'ACQUABELLA"  
 POR FERS Abruzzo 2014-2020

ASSE VI - Tutela e valorizzazione delle risorse naturali e culturali  
 LINEA DI AZIONE 6.6.1 "Interventi per la tutela e valorizzazione di aree di attrazione naturale di rilevanza strategica (aree protette in ambito terrestre e marino, paesaggi tutelati) tali da consolidare e promuovere processi di sviluppo"

CUP: H76J17000140006 - CIG:

PROGETTO DEFINITIVO / ESECUTIVO

COMMITTENTE

Comune di Ortona (CH)



GRUPPO DI PROGETTAZIONE

PROGETTISTA INCARICATO:


Arch. Claudio Angelucci

Via C. De Ritis, n.15 - 66026 Ortona (CH)  
 Tel. 3205772891 claudioangelucciark@gmail.com

COLLABORATORI:

Arch. Gianluca Buzzelli  
 Dott. Arch. Claudia Daluiso  
 Dott. Arch. Matteo Cascini

IL PROGETTISTA INCARICATO



DATA

25.05.2017

DATABASE

.02\_PUB\_17\_002\_RIPAR

"E questa nostra vita, via dalla folla,  
 trova lingue negli alberi, libri nei ruscelli,  
 prediche nelle pietre,  
 e ovunque il bene."  
 (W. Shakespeare)

DWG

SCALA

1: 2.000

DESCRIZIONE

PLANIMETRIA RIPARI DI GIOBBE stato di fatto

TAV NR

8

REVISIONI E AUTORIZZAZIONI

Revisione n°	Data	Descrizione	Disegnato	Verificato	Approvato
			CD	CA	CA

RUP

Geom. Americo Di Nicolantonio

VALIDAZIONE DEL .....

All rights reserved

Scala 1:2000