

PIANO DEMANIALE MARITTIMO COMUNALE

S C H E D E D I R I F E R I M E N T O



Gruppo di lavoro

Responsabile del procedimento:

Arch. Filippo Di Nardo

Progettisti:

Arch. Walter Albi,
Arch. Filippo Di Nardo,
Arch. Margherita Fellegara
Arch. Antonio Giordano

Collaboratori esterni:

Arch. Raffaele Di Campi,
Geom. Luigi Luciani

Collaborazione alla progettazione:

Geom Giancarlo Paludi,

Supporto tecnico - amministrativo:

Sig.ra Concetta Rapino,
Sig.ra Sandra Maranca,
Sig.ra Adriana Gentile,
Sig.re Antonio Angiolla

Supporto amministrativo:

Sig.ra Antonella Ricci,
Sig.re Franco Pagliarone

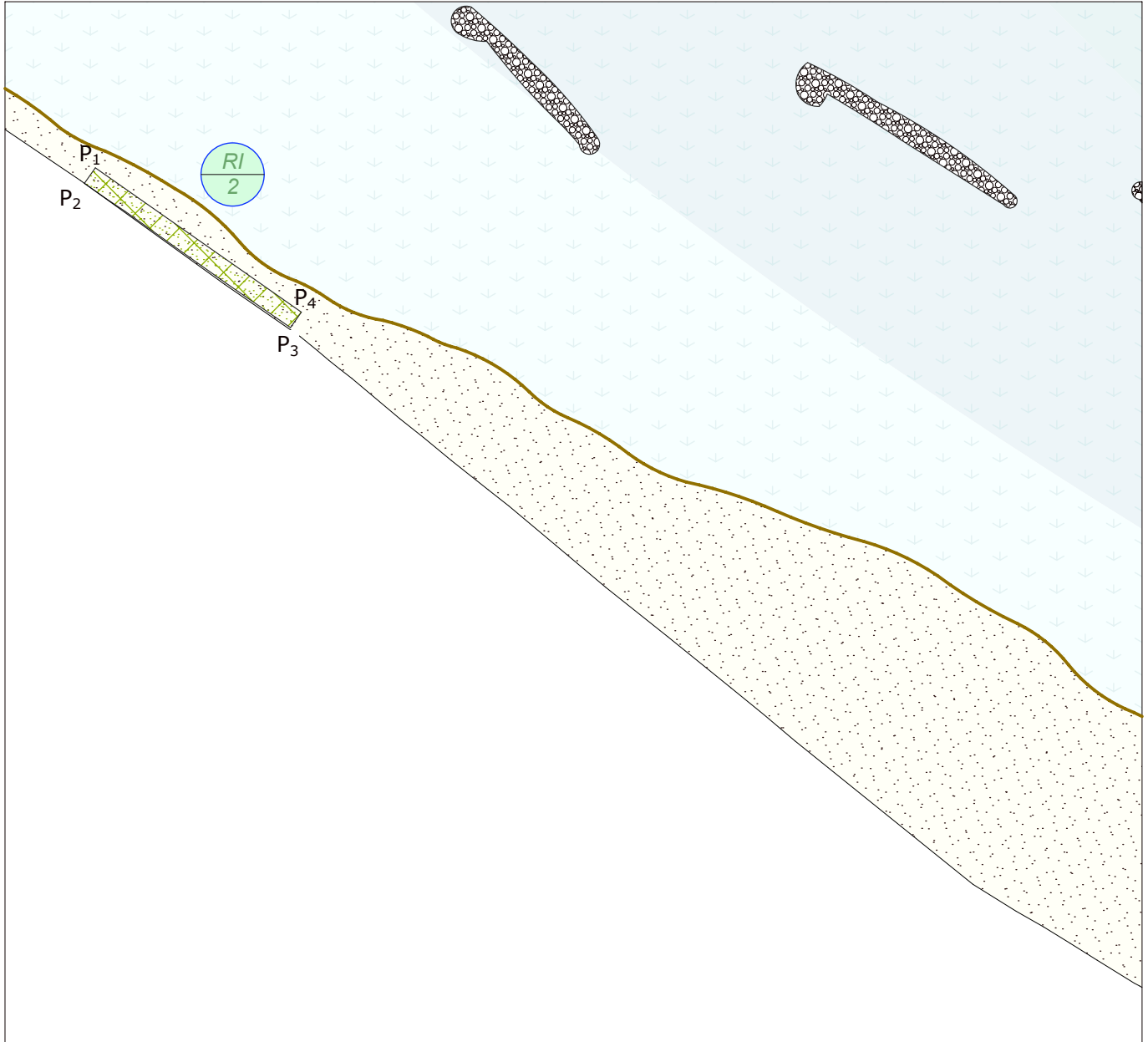


SCHEDA DI RIFERIMENTO N° 1

PDMC COMUNE DI ORTONA

E = 2465112,520
N = 4694293,600

E = 2465472,520
N = 4694293,600



E = 2465112,520
N = 4693963,600

SCALA 1:2000

E = 2465472,520
N = 4693963,600

SETTORE 5 - LIDO RICCIO -

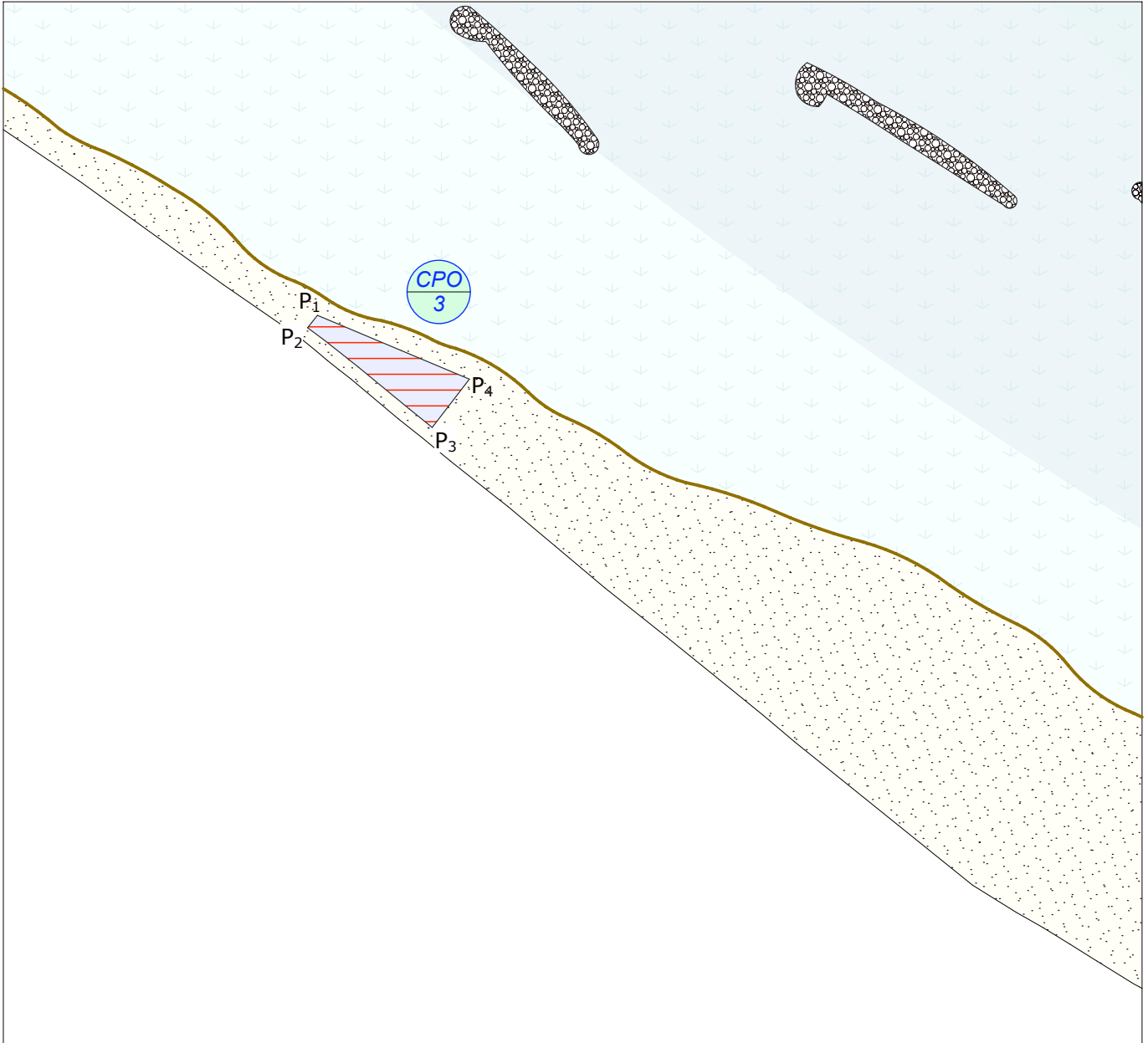
N°	Sigla	Tipologia	COORDINATE GAUSS-BOAGA			
			P ₁	P ₂	P ₃	P ₄
RI 17	RI 17	Libero Rimessaggio Imbarcazioni	E = 2467178,870 N = 4692819,060	E = 2467165,944 N = 4692801,639	E = 2467206,687 N = 4692769,316	E = 2467216,858 N = 4692783,023

SCHEDA DI RIFERIMENTO N° 2

PDMC COMUNE DI ORTONA

E = 2465112,520
N = 4694293,600

E = 2465472,520
N = 4694293,600



E = 2465112,520
N = 4693963,600

SCALA 1:2000

E = 2465472,520
N = 4693963,600

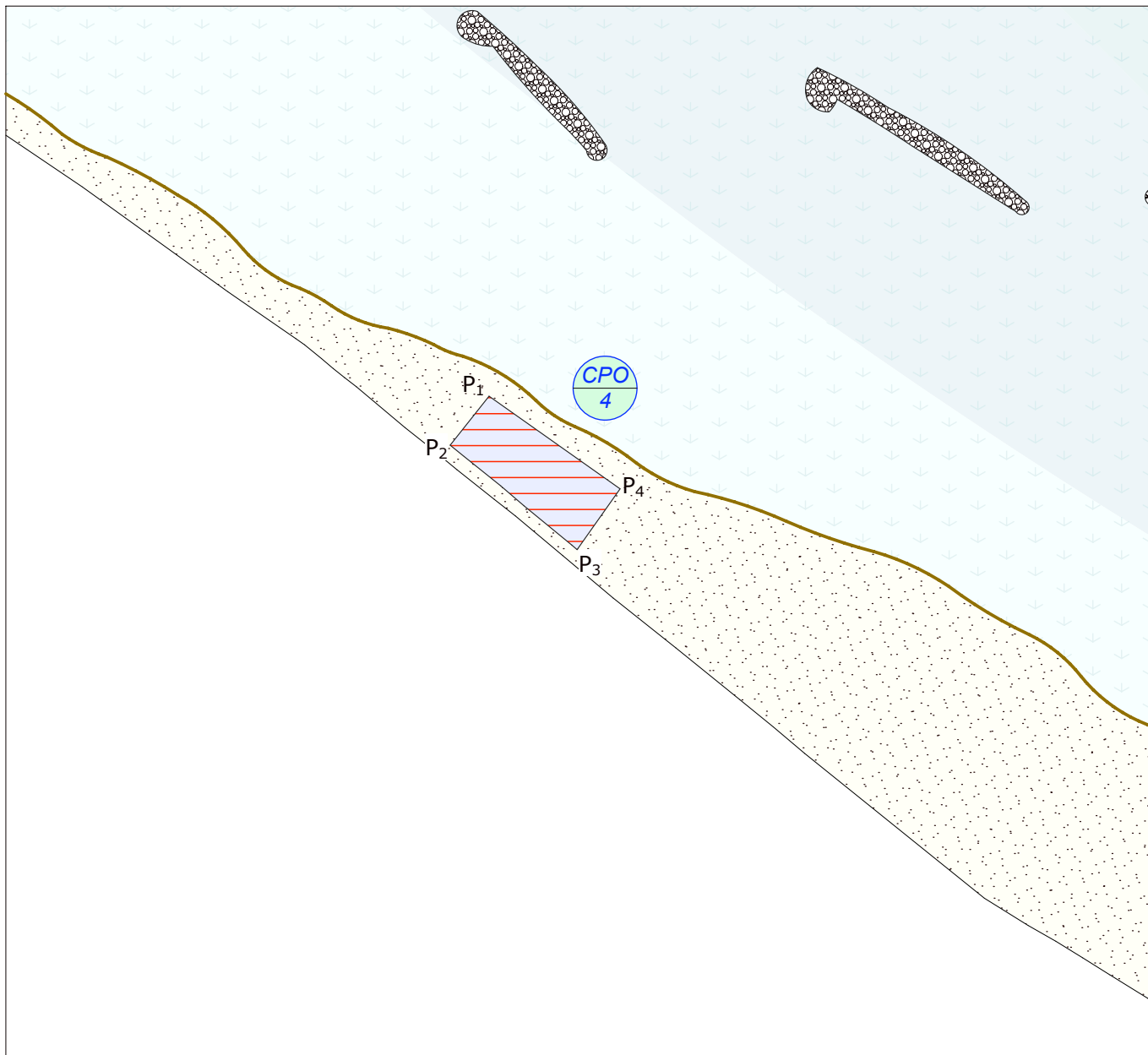
SETTORE 2 - FORO -						
N°	Sigla	Tipologia	COORDINATE GAUSS-BOAGA			
			P ₁	P ₂	P ₃	P ₄
CPO 3	CPO 3	Concessione demaniale per posa numerica ombrelloni	E = 2465211,836 N = 4694194,436	E = 2465208,709 N = 4694190,516	E = 2465248,103 N = 4694158,978	E = 2465259,854 N = 4694174,255

SCHEDA DI RIFERIMENTO N° 3

PDMC COMUNE DI ORTONA

E = 2465112,520
N = 4694293,600

E = 2465472,520
N = 4694293,600



E = 2465112,520
N = 4693963,600

SCALA 1:2000

E = 2465472,520
N = 4693963,600

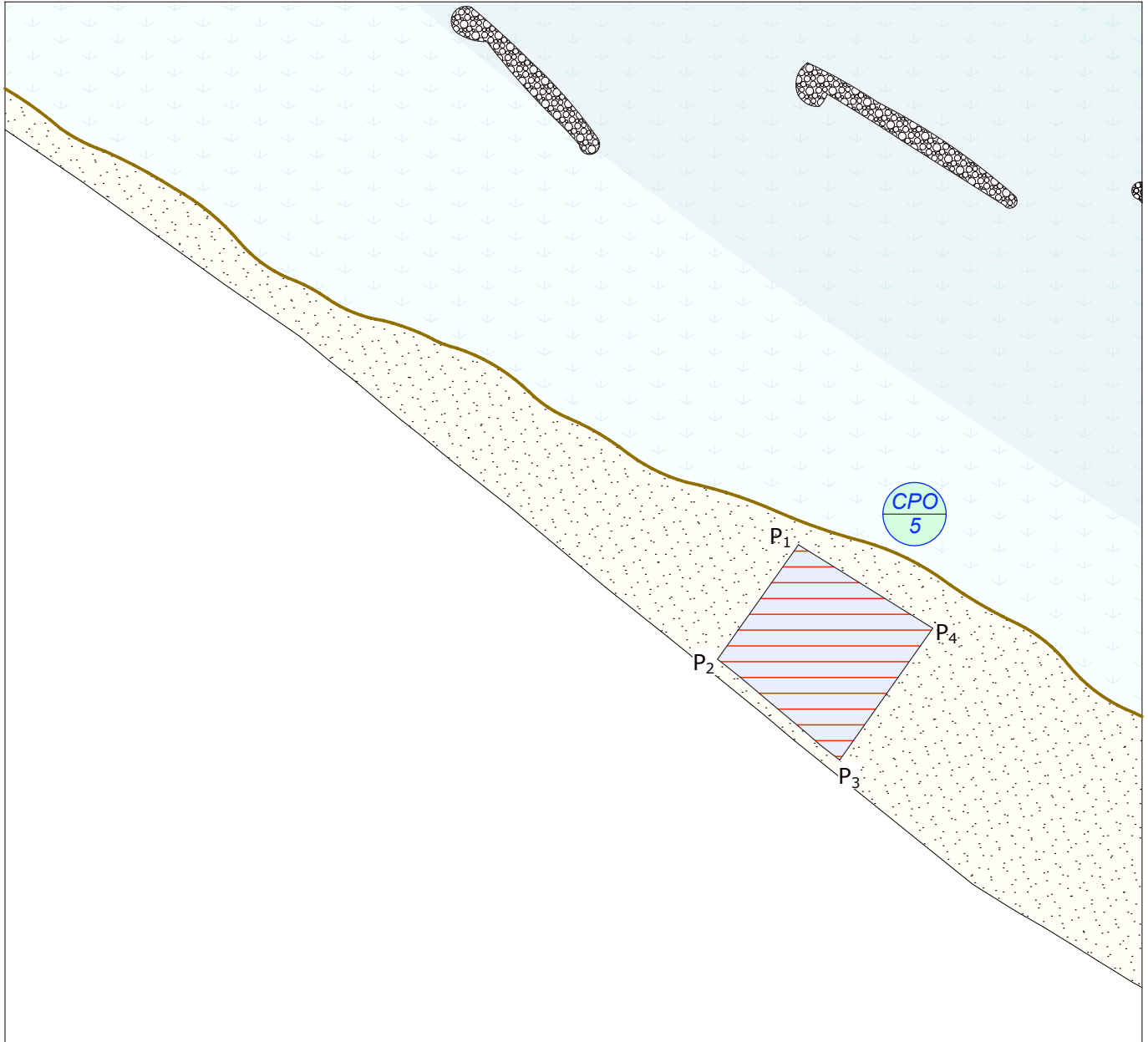
SETTORE 2 - FORO -						
N°	Sigla	Tipologia	COORDINATE GAUSS-BOAGA			
			P ₁	P ₂	P ₃	P ₄
CPO 4	CPO 4	Concessione demaniale per posa numerica ombrelloni	E = 2465263,829 N = 4694171,444	E = 2465251,657 N = 4694156,095	E = 2465291,406 N = 4694123,390	E = 2465304,867 N = 4694142,428

SCHEDA DI RIFERIMENTO N° 4

PDMC COMUNE DI ORTONA

E = 2465112,520
N = 4694293,600

E = 2465472,520
N = 4694293,600



E = 2465112,520
N = 4693963,600

SCALA 1:2000

E = 2465472,520
N = 4693963,600

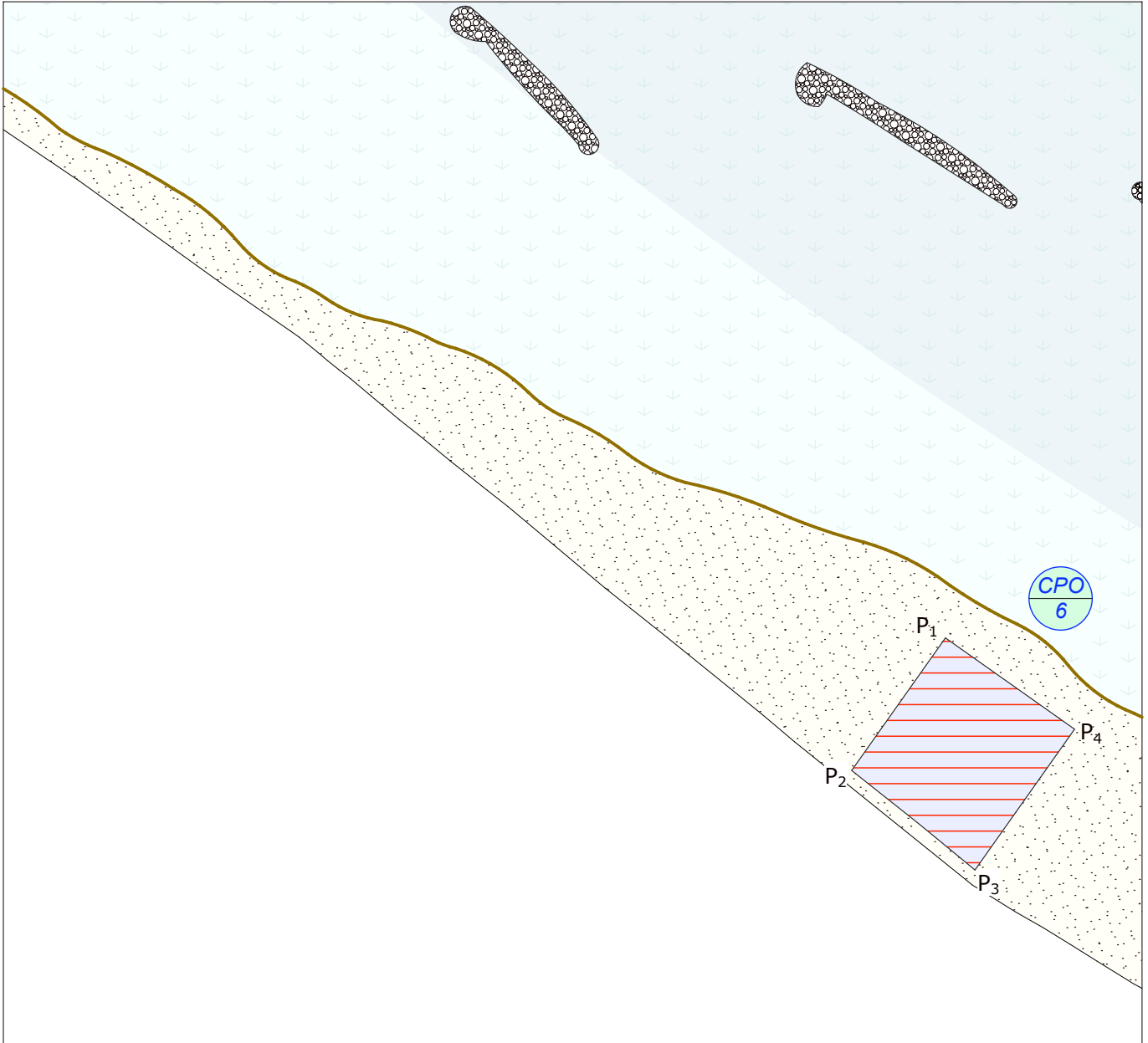
SETTORE 2 - FORO -						
N°	Sigla	Tipologia	COORDINATE GAUSS-BOAGA			
			P ₁	P ₂	P ₃	P ₄
CPO 5	CPO 5	Concessione demaniale per posa numerica ombrelloni	E = 2465363,727 N = 4694121,747	E = 2465338,114 N = 4694085,522	E = 2465376,674 N = 4694053,711	E = 2465406,275 N = 4694095,317

SCHEDA DI RIFERIMENTO N° 5

PDMC COMUNE DI ORTONA

E = 2465112,520
N = 4694293,600

E = 2465472,520
N = 4694293,600



E = 2465112,520
N = 4693963,600

SCALA 1:2000

E = 2465472,520
N = 4693963,600

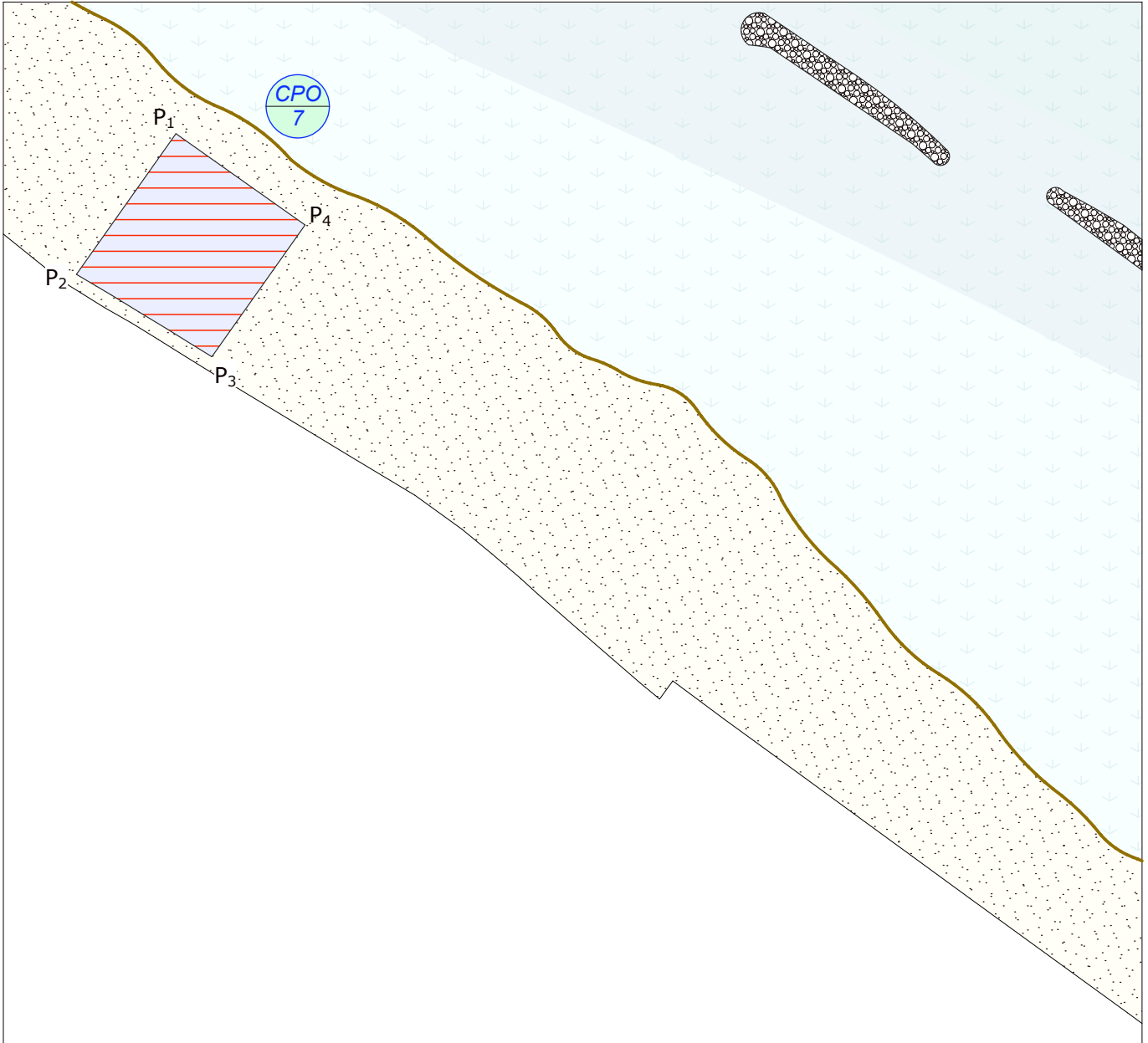
SETTORE 2 - FORO -						
N°	Sigla	Tipologia	COORDINATE GAUSS-BOAGA			
			P ₁	P ₂	P ₃	P ₄
CPO 6	CPO 6	Concessione demaniale per posa numerica ombrelloni	E = 2465410,358 N = 4694092,430	E = 2465380,714 N = 4694050,504	E = 2465419,697 N = 4694019,032	E = 2465451,184 N = 4694063,563

SCHEDA DI RIFERIMENTO N° 6

PDMC COMUNE DI ORTONA

E = 2465400,700
N = 4694102,300

E = 2465760,700
N = 4694102,300



E = 2465400,700
N = 4693772,300

SCALA 1:2000

E = 2465760,700
N = 4693772,300

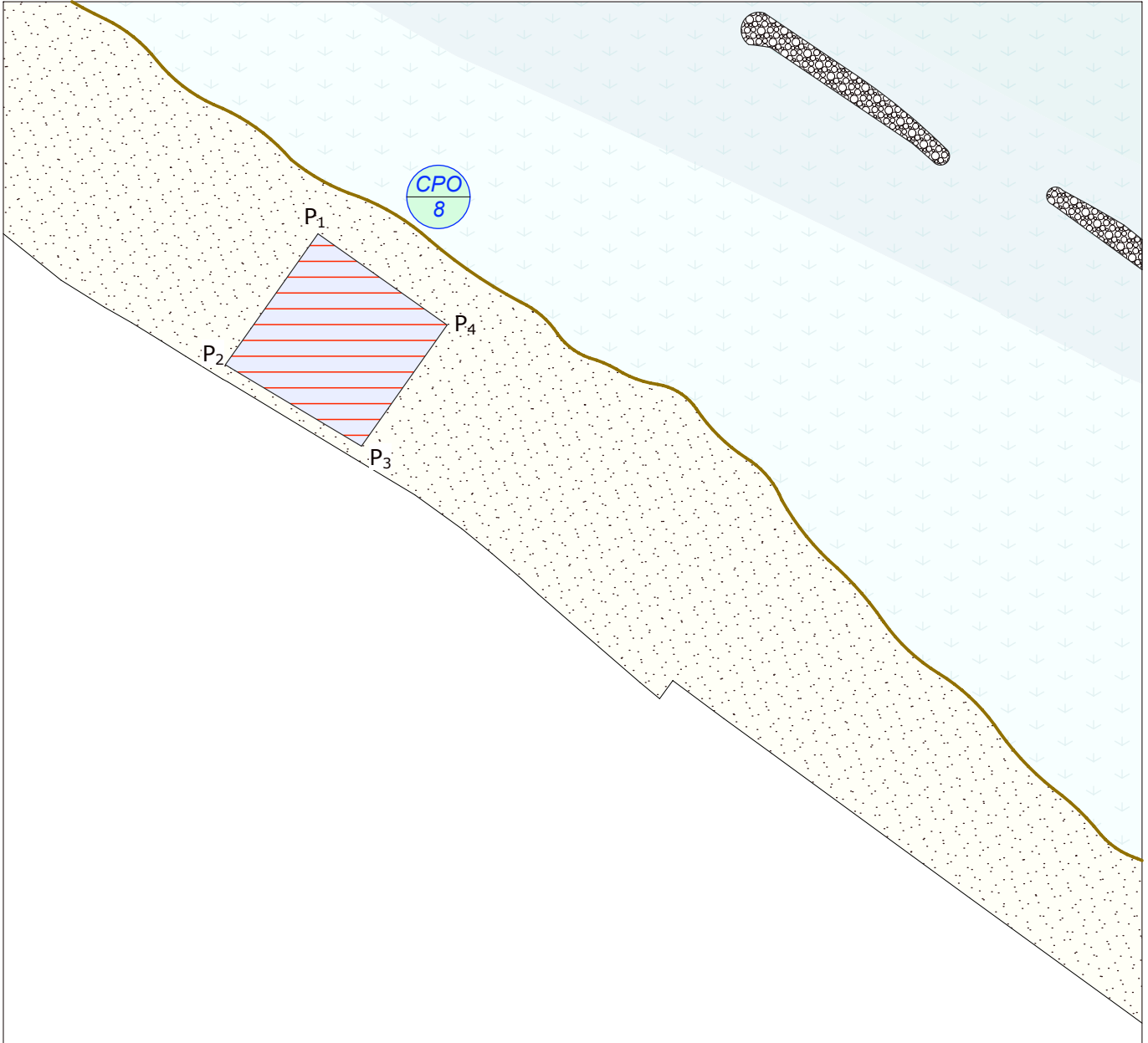
SETTORE 2 - FORO -						
N°	Sigla	Tipologia	COORDINATE GAUSS-BOAGA			
			P ₁	P ₂	P ₃	P ₄
CPO 7	CPO 7	Concessione demaniale per posa numerica ombrelloni	E = 2465455,266 N = 4694060,677	E = 2465423,809 N = 4694016,188	E = 2465466,626 N = 4693990,137	E = 2465496,092 N = 4694031,810

SCHEDA DI RIFERIMENTO N° 7

PDMC COMUNE DI ORTONA

E = 2465400,700
N = 4694102,300

E = 2465760,700
N = 4694102,300



E = 2465400,700
N = 4693772,300

SCALA 1:2000

E = 2465760,700
N = 4693772,300

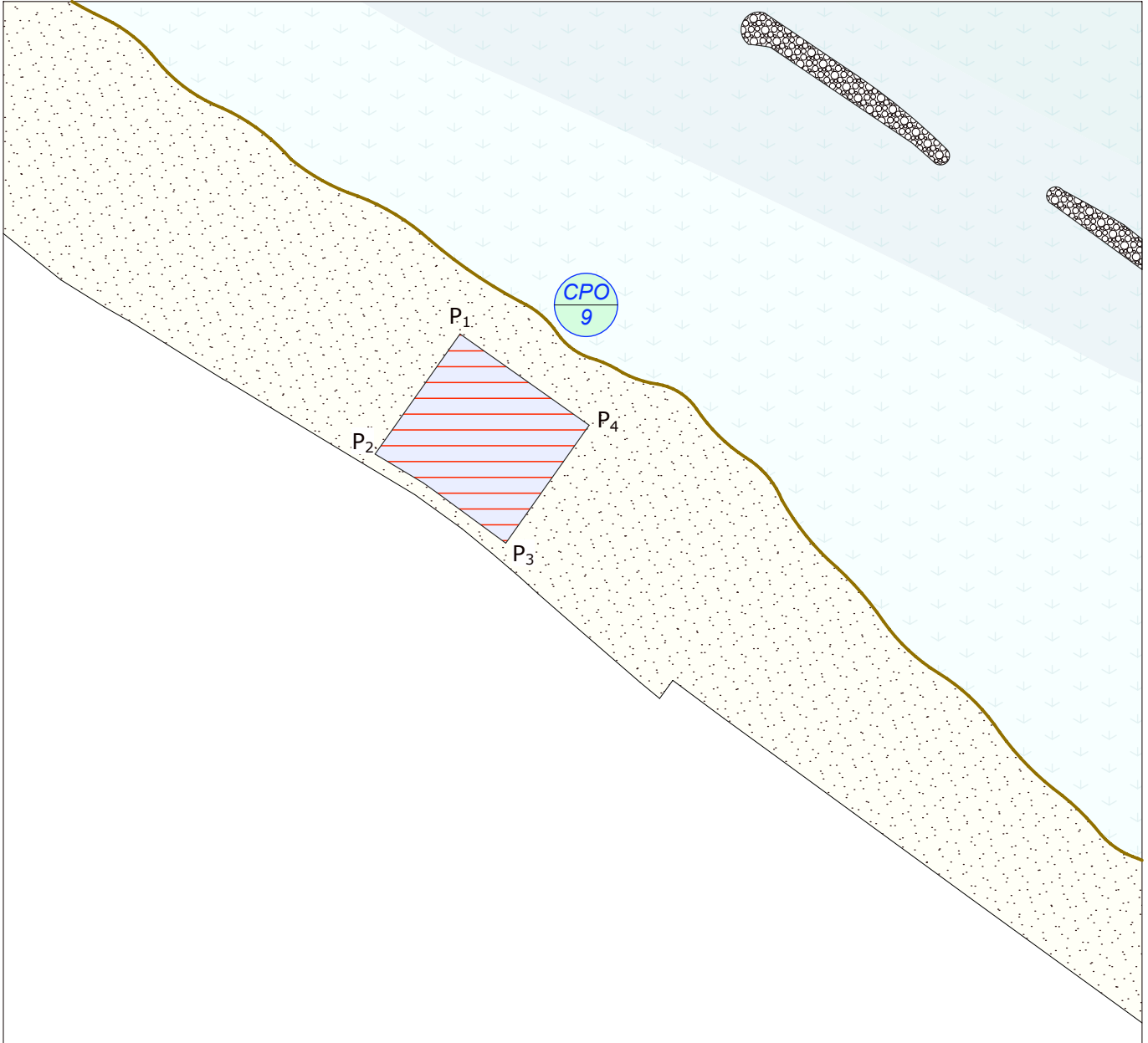
SETTORE 2 - FORO -						
N°	Sigla	Tipologia	COORDINATE GAUSS-BOAGA			
			P ₁	P ₂	P ₃	P ₄
CPO 8	CPO 8	Concessione demaniale per posa numerica ombrelloni	E = 2465500,174 N = 4694028,924	E = 2465470,890 N = 4693987,507	E = 2465513,913 N = 4693961,749	E = 2465541,000 N = 4694000,057

SCHEDA DI RIFERIMENTO N° 8

PDMC COMUNE DI ORTONA

E = 2465400,700
N = 4694102,300

E = 2465760,700
N = 4694102,300



E = 2465400,700
N = 4693772,300

SCALA 1:2000

E = 2465760,700
N = 4693772,300

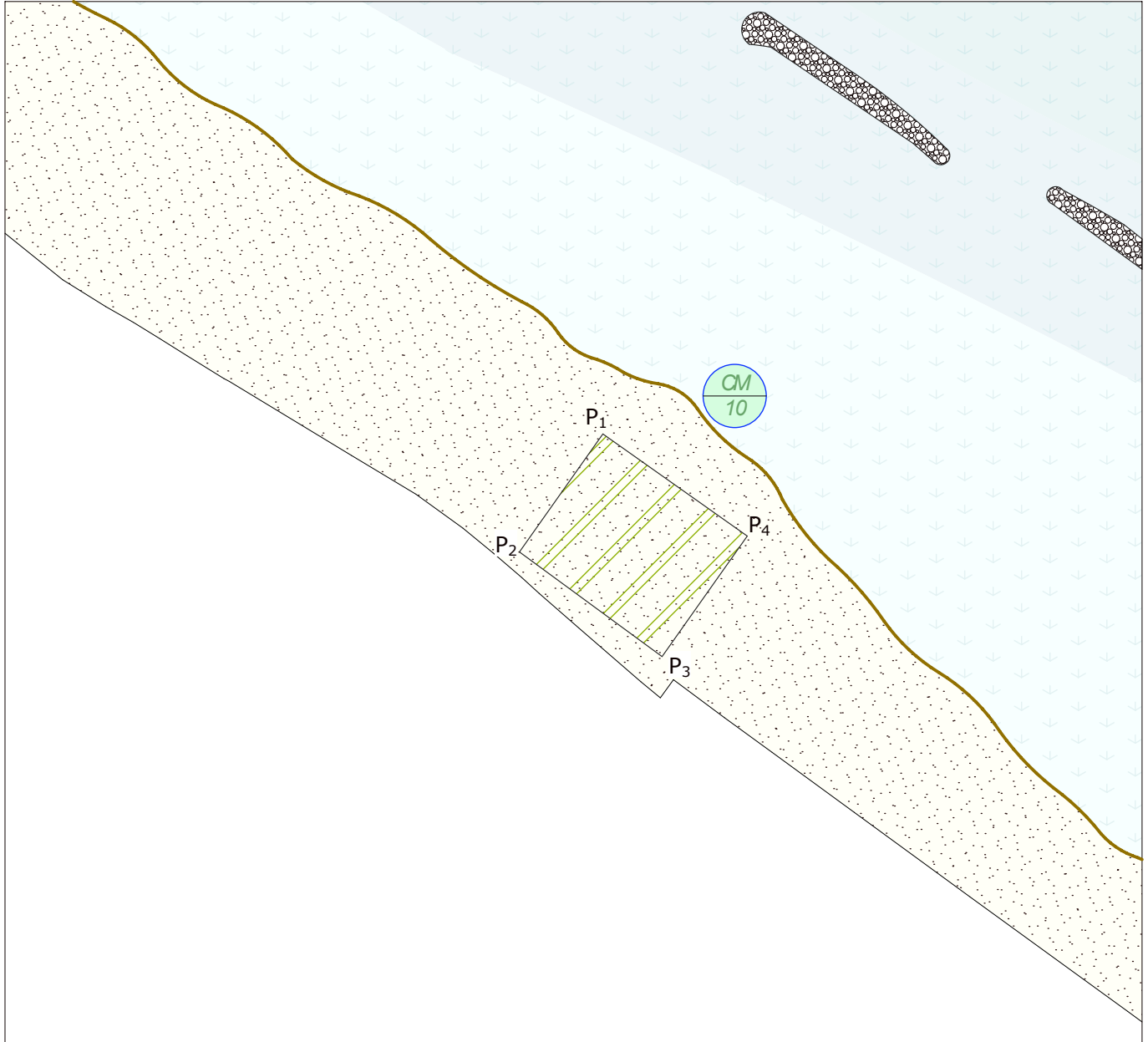
SETTORE 2 - FORO -						
N°	Sigla	Tipologia	COORDINATE GAUSS-BOAGA			
			P ₁	P ₂	P ₃	P ₄
CPO 9	CPO 9	Concessione demaniale per posa numerica ombrelloni	E = 2465545,082 N = 4693997,170	E = 2465518,218 N = 4693959,177	E = 2465559,543 N = 4693931,016	E = 2465585,908 N = 4693968,304

SCHEDA DI RIFERIMENTO N° 9

PDMC COMUNE DI ORTONA

E = 2465400,700
N = 4694102,300

E = 2465760,700
N = 4694102,300



E = 2465400,700
N = 4693772,300

SCALA 1:2000

E = 2465760,700
N = 4693772,300

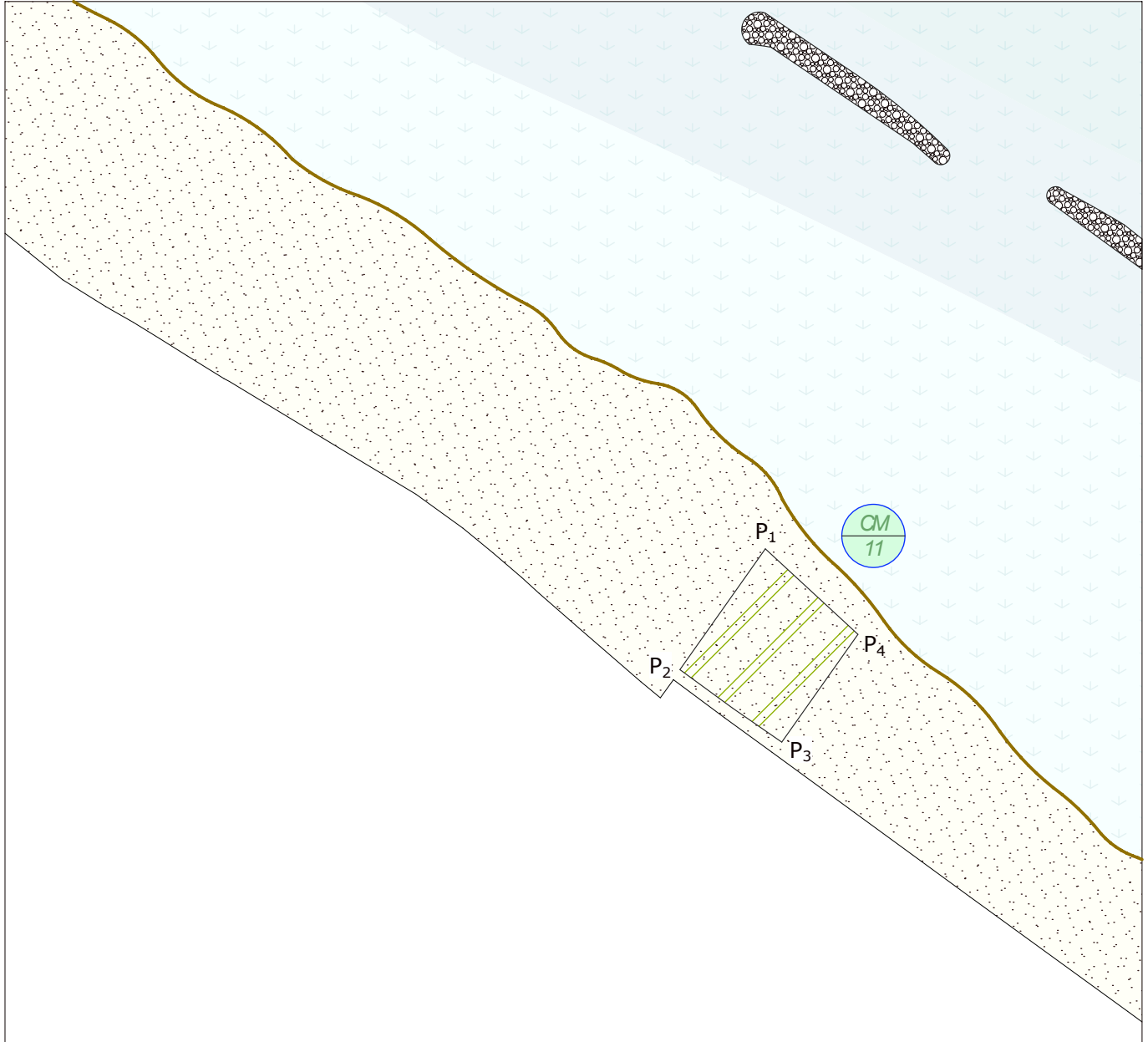
SETTORE 2 - FORO -						
N°	Sigla	Tipologia	COORDINATE GAUSS-BOAGA			
			P ₁	P ₂	P ₃	P ₄
CM 10	CM 10	Colonie Marine	E = 2465589,990 N = 4693965,417	E = 2465563,575 N = 4693928,059	E = 2465608,731 N = 4693894,944	E = 2465635,705 N = 4693933,093

SCHEDA DI RIFERIMENTO N° 10

PDMC COMUNE DI ORTONA

E = 2465400,700
N = 4694102,300

E = 2465760,700
N = 4694102,300



E = 2465400,700
N = 4693772,300

SCALA 1:2000

E = 2465760,700
N = 4693772,300

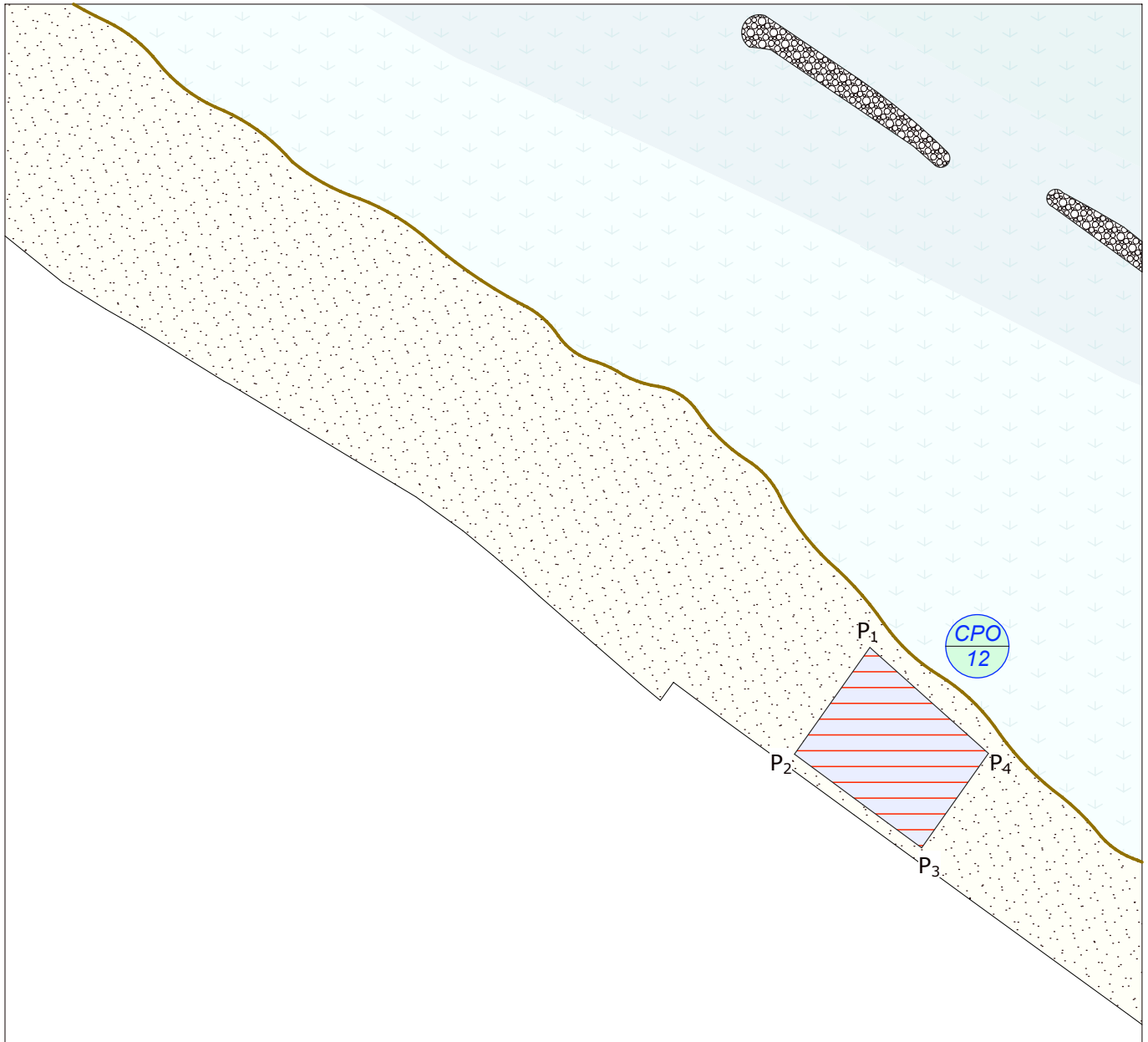
SETTORE 2 - FORO -						
N°	Sigla	Tipologia	COORDINATE GAUSS-BOAGA			
			P ₁	P ₂	P ₃	P ₄
CM 11	CM 11	Colonie Marine	E = 2465641,421 N = 4693929,052	E = 2465614,380 N = 4693890,808	E = 2465646,625 N = 4693867,864	E = 2465670,748 N = 4693901,980

SCHEDA DI RIFERIMENTO N° 11

PDMC COMUNE DI ORTONA

E = 2465400,700
N = 4694102,300

E = 2465760,700
N = 4694102,300



E = 2465400,700
N = 4693772,300

SCALA 1:2000

E = 2465760,700
N = 4693772,300

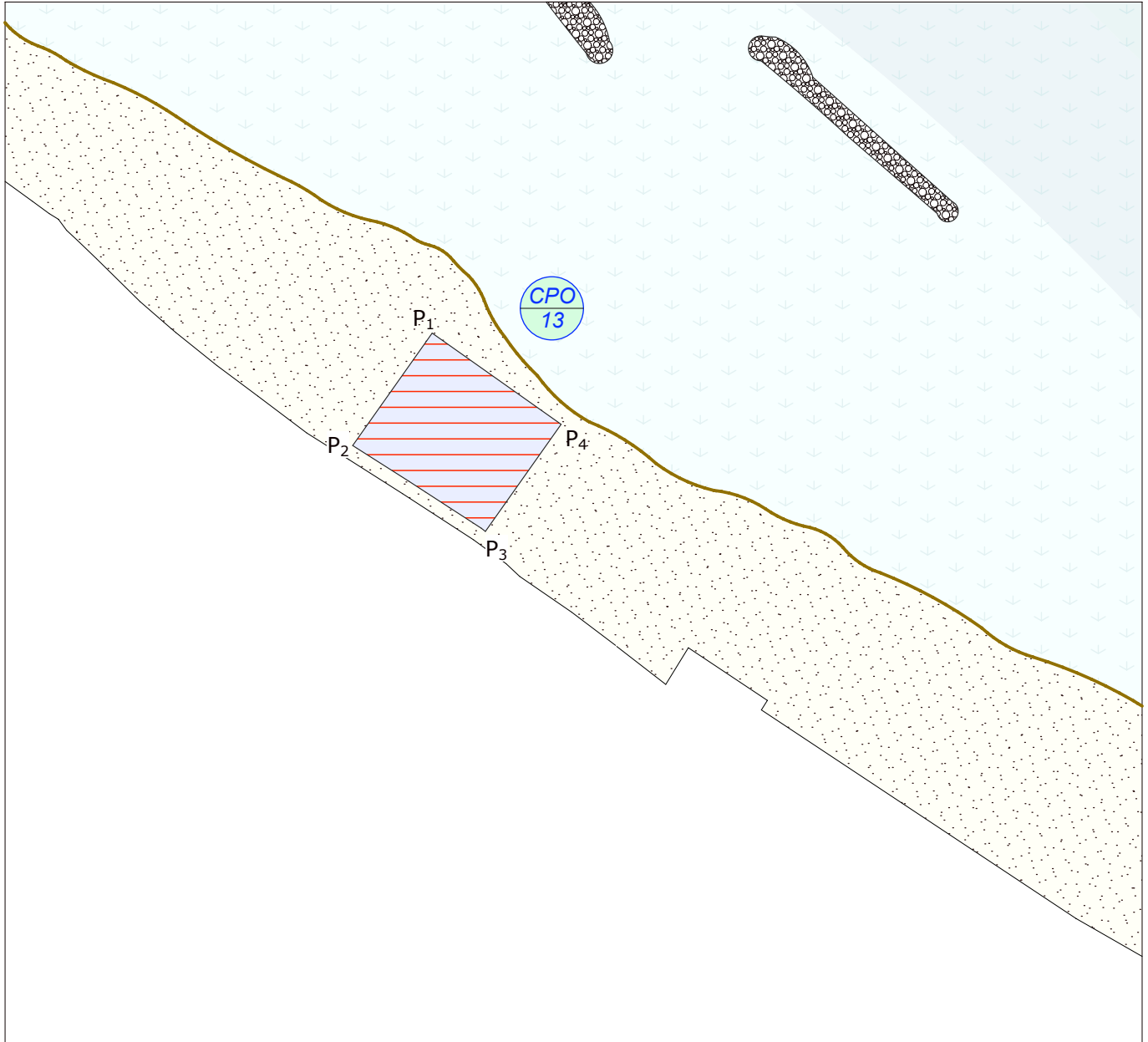
SETTORE 2 - FORO -						
N°	Sigla	Tipologia	COORDINATE GAUSS-BOAGA			
			P ₁	P ₂	P ₃	P ₄
CPO 12	CPO 12	Concessione demaniale per posa numerica ombrelloni	E = 2465674,530 N = 4693898,670	E = 2465650,647 N = 4693864,892	E = 2465690,915 N = 4693835,237	E = 2465712,058 N = 4693865,139

SCHEDA DI RIFERIMENTO N° 12

PDMC COMUNE DI ORTONA

E = 2465747,500
N = 4693845,700

E = 2466107,500
N = 4693845,700



E = 2465747,500
N = 4693515,700

SCALA 1:2000

E = 2466107,500
N = 4693515,700

SETTORE 3 - STAZIONE TOLLO -

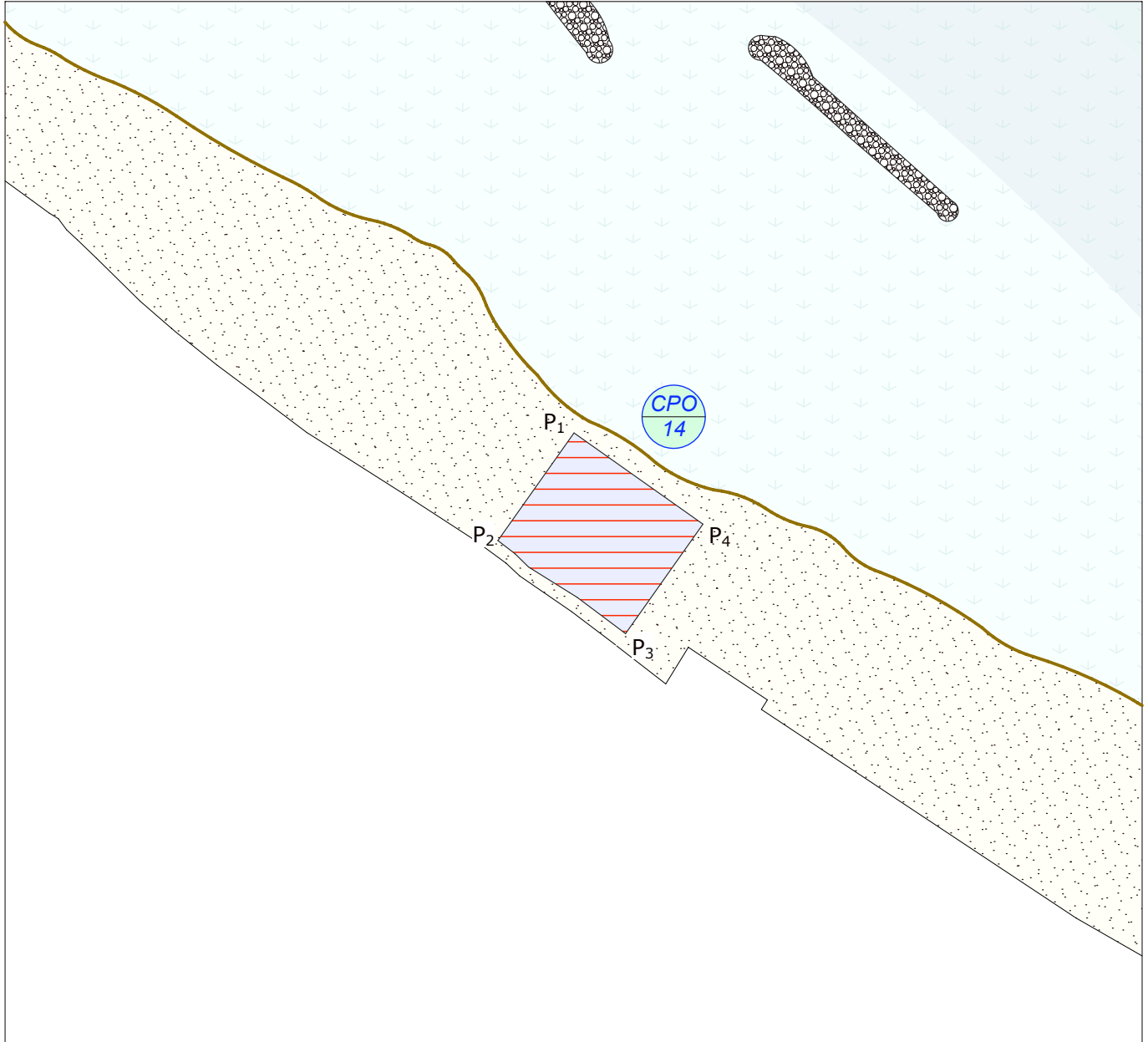
N°	Sigla	Tipologia	COORDINATE GAUSS-BOAGA			
			P ₁	P ₂	P ₃	P ₄
CPO 13	CPO 13	Concessione demaniale per posa numerica ombrelloni	E = 2465882,718 N = 4693740,889	E = 2465857,559 N = 4693705,306	E = 2465899,574 N = 4693678,122	E = 2465923,544 N = 4693712,023

SCHEDA DI RIFERIMENTO N° 13

PDMC COMUNE DI ORTONA

E = 2465747,500
N = 4693845,700

E = 2466107,500
N = 4693845,700



E = 2465747,500
N = 4693515,700

SCALA 1:2000

E = 2466107,500
N = 4693515,700

SETTORE 3 - STAZIONE TOLLO -

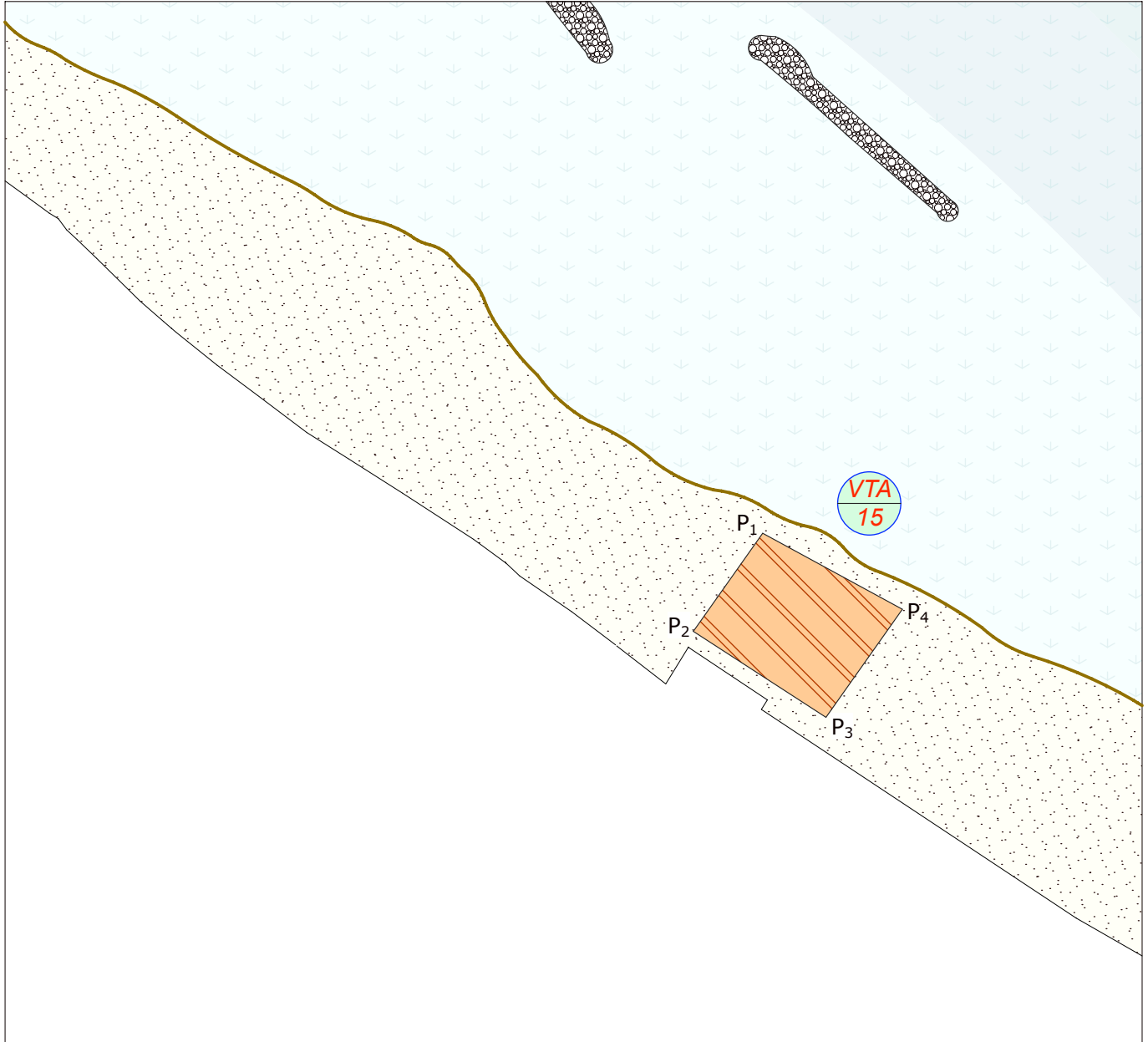
N°	Sigla	Tipologia	COORDINATE GAUSS-BOAGA			
			P ₁	P ₂	P ₃	P ₄
CPO 14	CPO 14	Concessione demaniale per posa numerica ombrelloni	E = 2465927,626 N = 4693709,136	E = 2465903,537 N = 4693675,066	E = 2465943,948 N = 4693645,614	E = 2465968,452 N = 4693680,269

SCHEDA DI RIFERIMENTO N° 14

PDMC COMUNE DI ORTONA

E = 2465747,500
N = 4693845,700

E = 2466107,500
N = 4693845,700



E = 2465747,500
N = 4693515,700

SCALA 1:2000

E = 2466107,500
N = 4693515,700

SETTORE 3 - STAZIONE TOLLO -

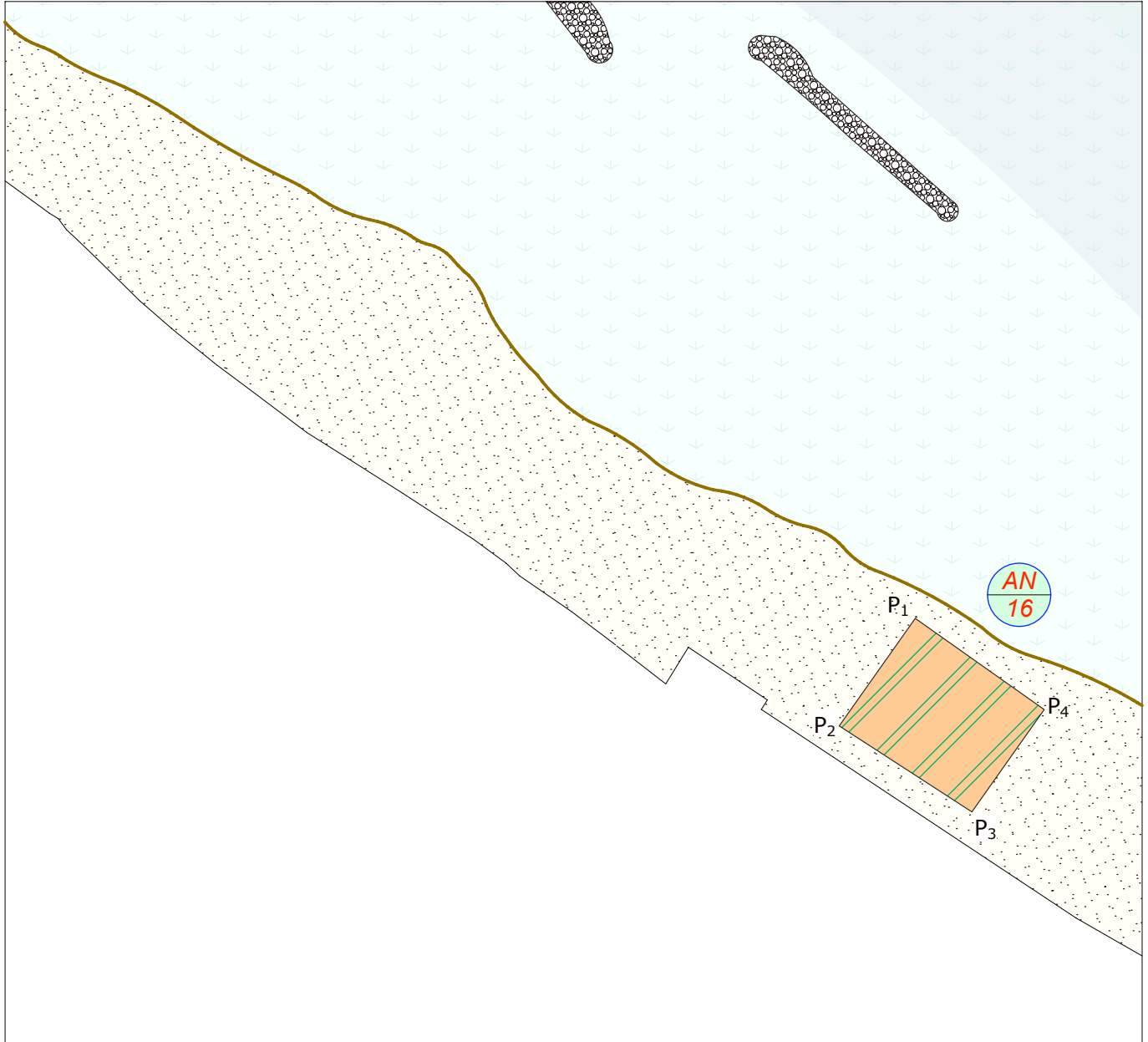
N°	Sigla	Tipologia	COORDINATE GAUSS-BOAGA			
			P ₁	P ₂	P ₃	P ₄
VTA 15	VTA 15	Posa Numerica Ombrelloni per Associazioni Ambientali	E = 2465987,363 N = 4693677,384	E = 2465965,404 N = 4693646,327	E = 2466007,400 N = 4693619,116	E = 2466031,587 N = 4693653,323

SCHEDA DI RIFERIMENTO N° 15

PDMC COMUNE DI ORTONA

E = 2465747,500
N = 4693845,700

E = 2466107,500
N = 4693845,700



E = 2465747,500
N = 4693515,700

SCALA 1:2000

E = 2466107,500
N = 4693515,700

SETTORE 3 - STAZIONE TOLLO -

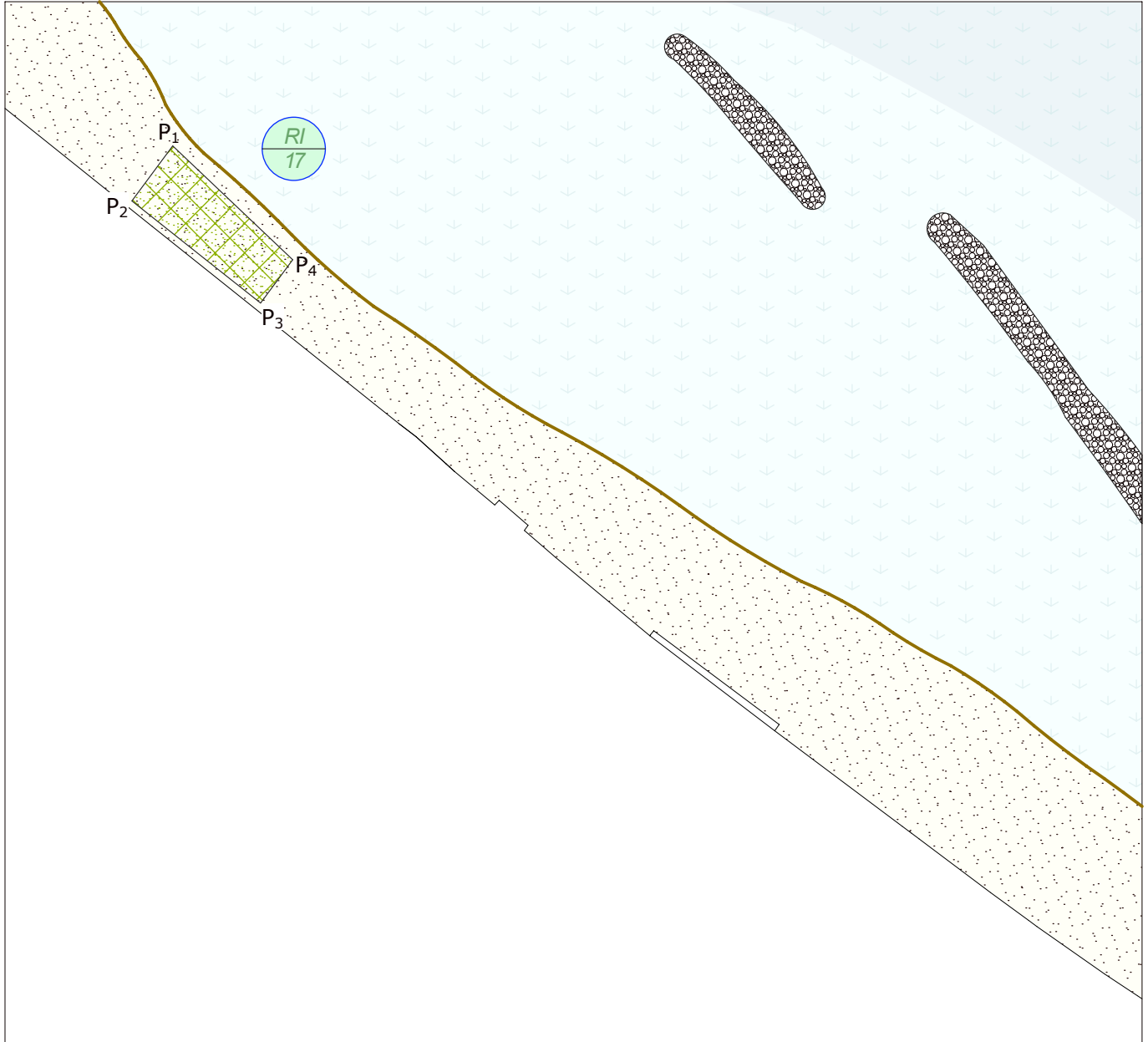
N°	Sigla	Tipologia	COORDINATE GAUSS-BOAGA			
			P ₁	P ₂	P ₃	P ₄
AN 16	AN 16	Posa Numerica Ombrelloni per Associazioni Nautiche	E = 2466035,669 N = 4693650,436	E = 2466011,600 N = 4693616,395	E = 2466053,596 N = 4693589,184	E = 2466076,495 N = 4693621,570

SCHEDA DI RIFERIMENTO N° 16

PDMC COMUNE DI ORTONA

E = 2467125,770
N = 4692864,700

E = 2467485,770
N = 4692864,700



E = 2467125,770
N = 4692534,700

SCALA 1:2000

E = 2467485,770
N = 4692534,700

SETTORE 5 - LIDO RICCIO -

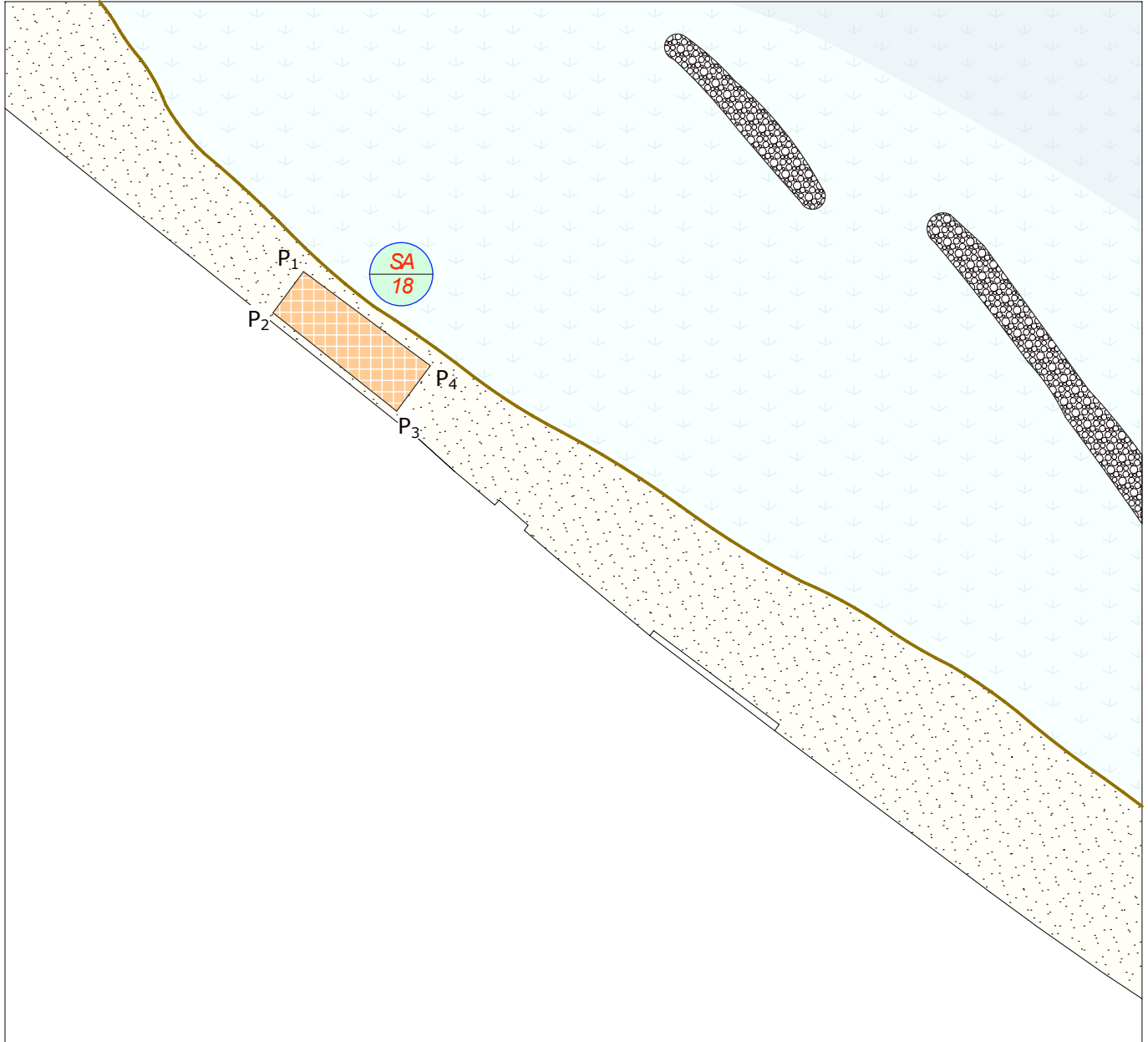
N°	Sigla	Tipologia	COORDINATE GAUSS-BOAGA			
			P ₁	P ₂	P ₃	P ₄
RI 17	RI 17	Libero Rimessaggio Imbarcazioni	E = 2467178,870 N = 4692819,060	E = 2467165,944 N = 4692801,639	E = 2467206,687 N = 4692769,316	E = 2467216,858 N = 4692783,023

SCHEDA DI RIFERIMENTO N° 17

PDMC COMUNE DI ORTONA

E = 2467125,770
N = 4692864,700

E = 2467485,770
N = 4692864,700



E = 2467125,770
N = 4692534,700

SCALA 1:2000

E = 2467485,770
N = 4692534,700

SETTORE 5 - LIDO RICCIO -

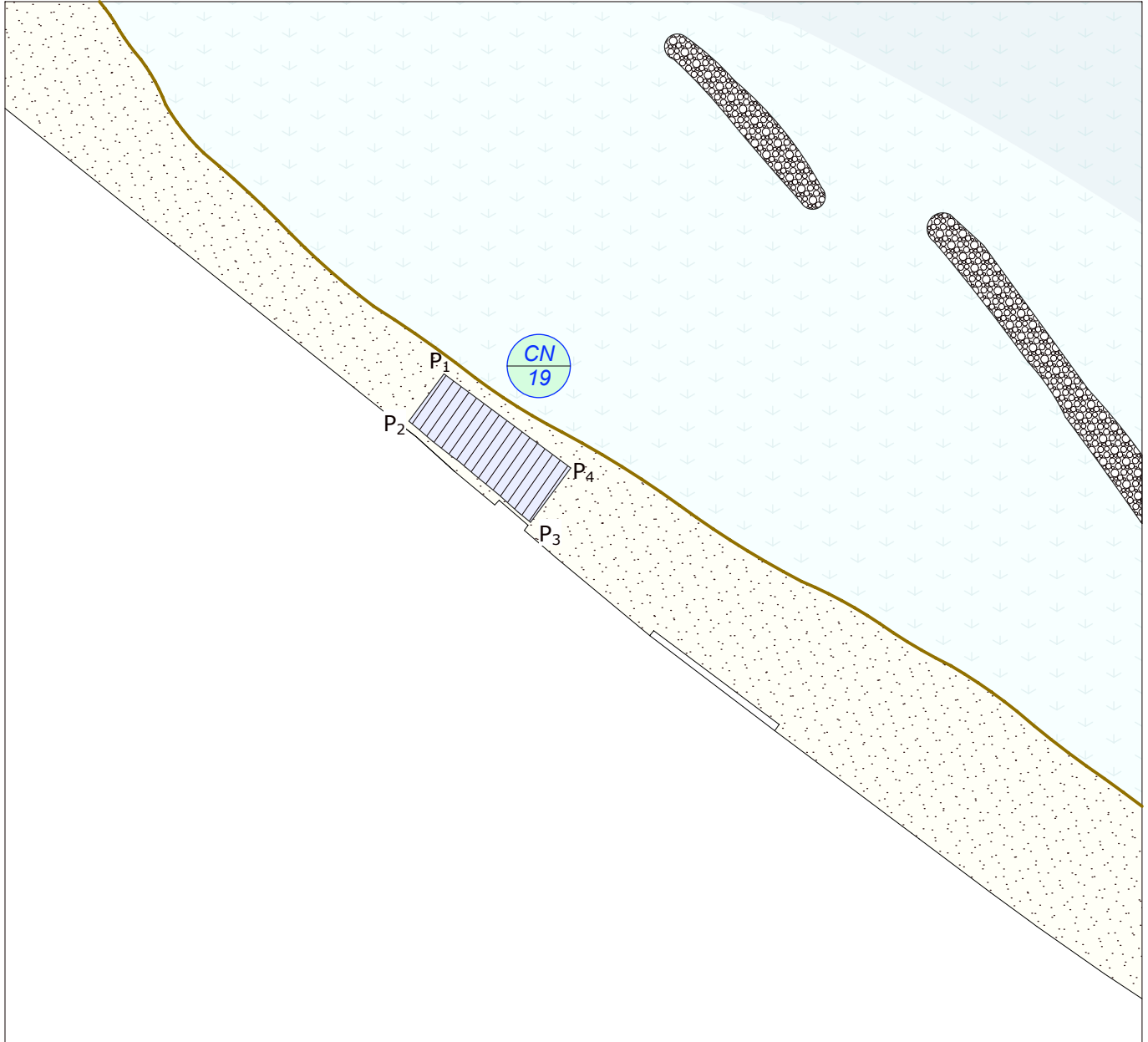
N°	Sigla	Tipologia	COORDINATE GAUSS-BOAGA			
			P ₁	P ₂	P ₃	P ₄
SA 18	SA 18	Concessione Sport Acquatici	E = 2467220,284 N = 4692779,250	E = 2467210,609 N = 4692766,211	E = 2467249,755 N = 4692735,060	E = 2467260,437 N = 4692749,456

SCHEDA DI RIFERIMENTO N° 18

PDMC COMUNE DI ORTONA

E = 2467125,770
N = 4692864,700

E = 2467485,770
N = 4692864,700



E = 2467125,770
N = 4692534,700

SCALA 1:2000

E = 2467485,770
N = 4692534,700

SETTORE 5 - LIDO RICCIO -

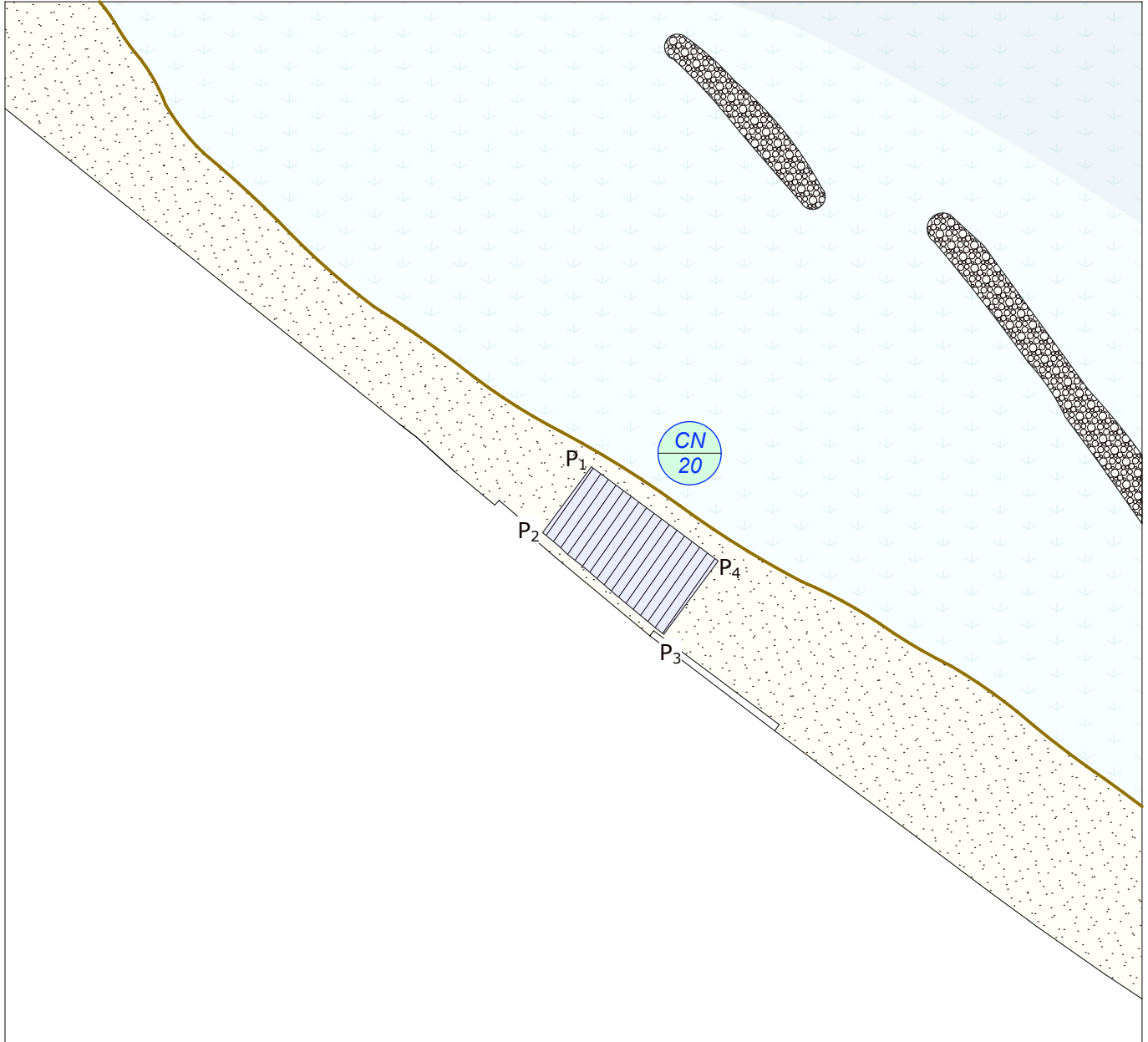
N°	Sigla	Tipologia	COORDINATE GAUSS-BOAGA			
			P ₁	P ₂	P ₃	P ₄
CN 19	CN 19	Concessione demaniale nuova	E = 2467264,751 N = 4692746,878	E = 2467253,636 N = 4692731,898	E = 2467292,148 N = 4692699,893	E = 2467304,904 N = 4692717,084

SCHEDA DI RIFERIMENTO N° 19

PDMC COMUNE DI ORTONA

E = 2467125,770
N = 4692864,700

E = 2467485,770
N = 4692864,700



E = 2467125,770
N = 4692534,700

SCALA 1:2000

E = 2467485,770
N = 4692534,700

SETTORE 5 - LIDO RICCIO -

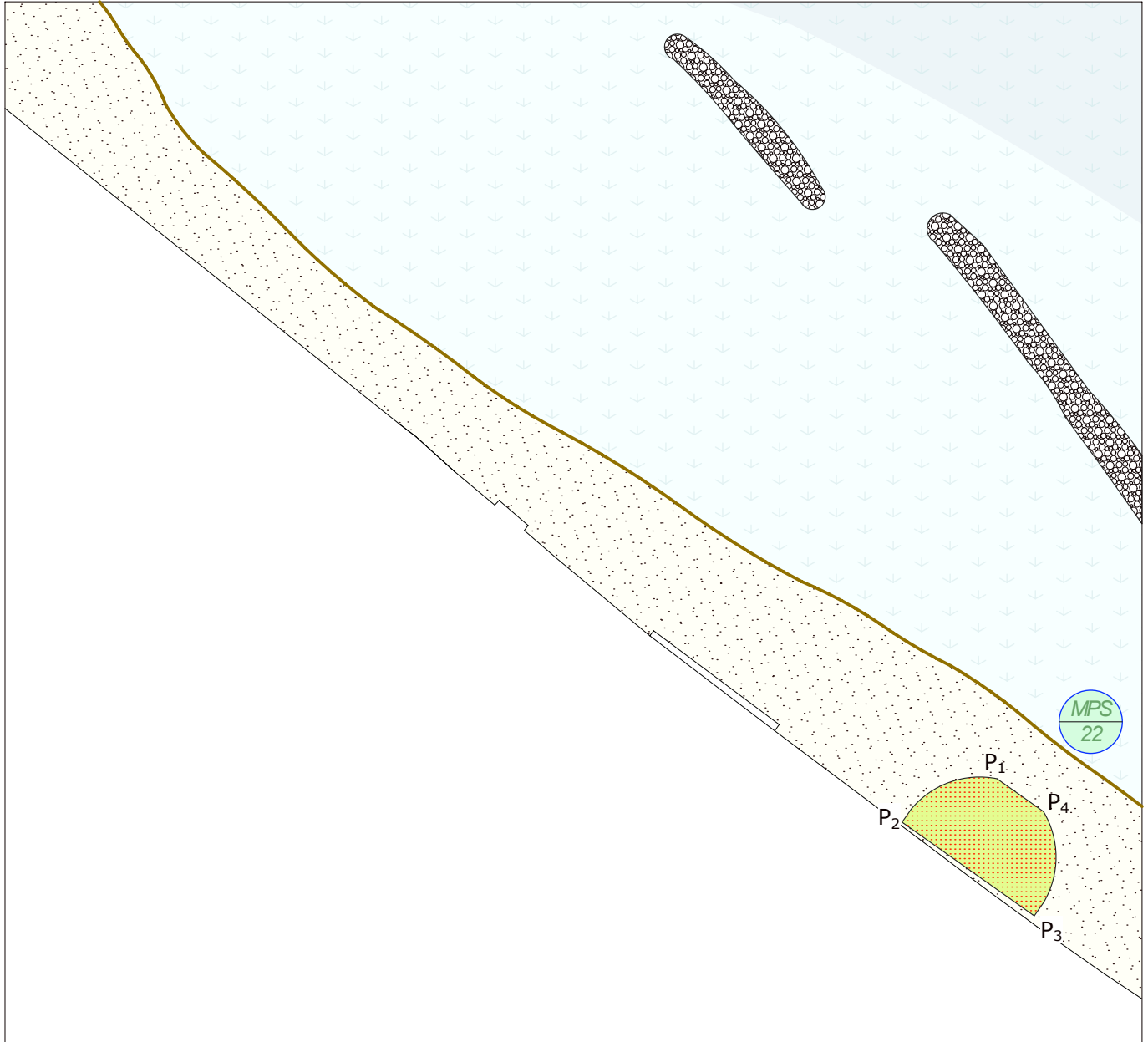
N°	Sigla	Tipologia	COORDINATE GAUSS-BOAGA			
			P ₁	P ₂	P ₃	P ₄
CN 20	CN 20	Concessione demaniale nuova	E = 2467311,430 N = 4692717,488	E = 2467295,973 N = 4692696,657	E = 2467334,365 N = 4692664,488	E = 2467351,584 N = 4692687,694

SCHEDA DI RIFERIMENTO N° 20

PDMC COMUNE DI ORTONA

E = 2467125,770
N = 4692864,700

E = 2467485,770
N = 4692864,700



E = 2467125,770
N = 4692534,700

SCALA 1:2000

E = 2467485,770
N = 4692534,700

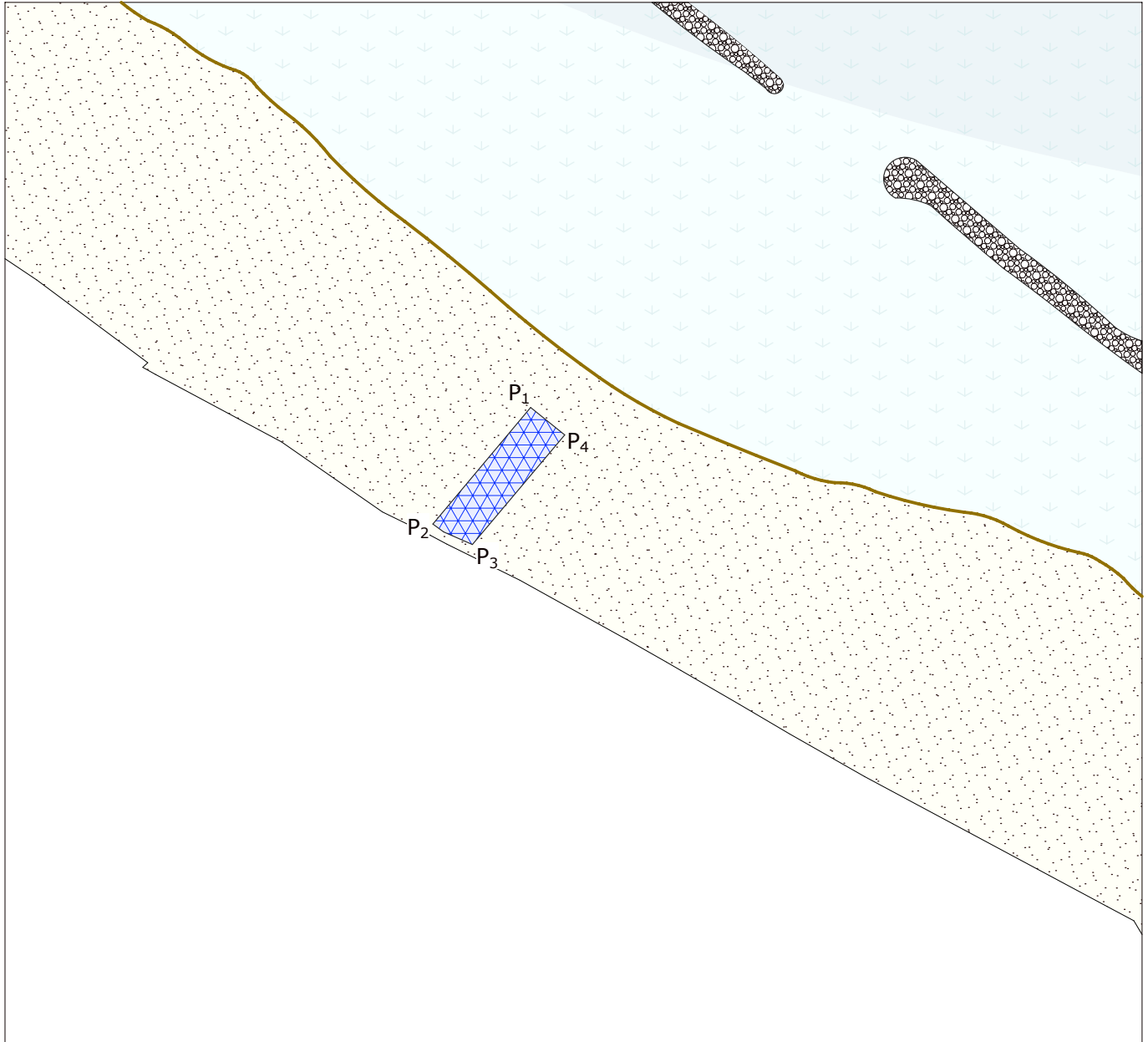
SETTORE 5 - LIDO RICCIO -						
N°	Sigla	Tipologia	COORDINATE GAUSS-BOAGA			
			P ₁	P ₂	P ₃	P ₄
MPS 22	MPS 22	Manifestazioni Pubblico Spettacolo	E = 2467439,848 N = 4692618,745	E = 2467409,784 N = 4692604,997	E = 2467451,553 N = 4692575,405	E = 2467454,550 N = 4692608,359

SCHEDA DI RIFERIMENTO N° 21

PDMC COMUNE DI ORTONA

E = 2467822,900
N = 4692400,600

E = 2468182,900
N = 4692400,600



E = 2467822,900
N = 4692070,600

SCALA 1:2000

E = 2468182,900
N = 4692070,600

SETTORE 5 - LIDO RICCIO -

N°	Sigla	Tipologia	COORDINATE GAUSS-BOAGA			
			P ₁	P ₂	P ₃	P ₄
CRR 30	CRR 30	Concessione Demaniale Strutture Ricettive	E = 2467989,312 N = 4692272,374	E = 2467958,363 N = 4692235,469	E = 2467970,877 N = 4692228,991	E = 2468000,114 N = 4692263,685

SCHEDA DI RIFERIMENTO N° 22

PDMC COMUNE DI ORTONA

E = 2468188,000
N = 4692202,000

E = 2468548,000
N = 4692202,000



E = 2468188,000
N = 4691872,000

SCALA 1:2000

E = 2468548,000
N = 4691872,000

SETTORE 5 - LIDO RICCIO -

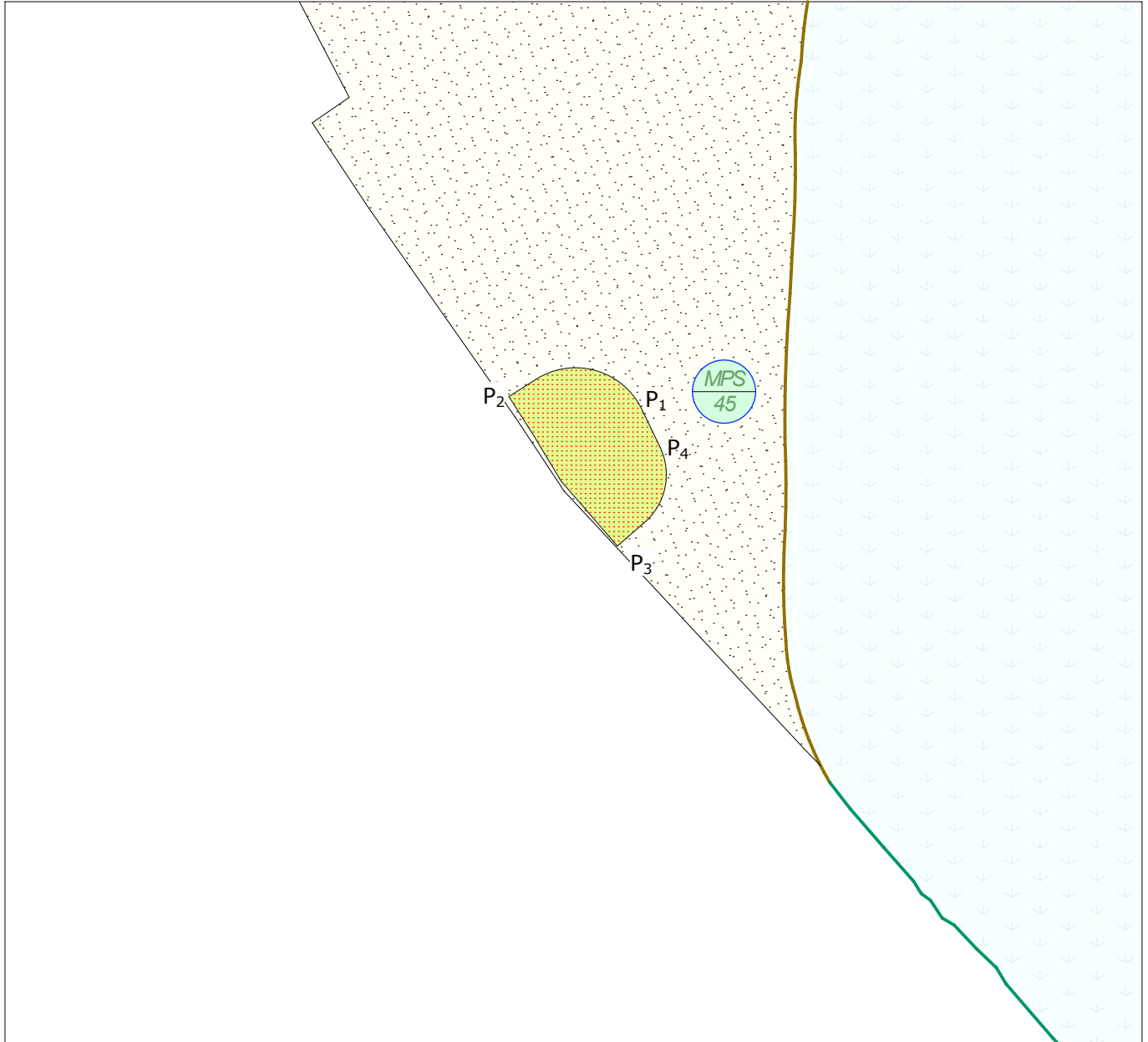
N°	Sigla	Tipologia	COORDINATE GAUSS-BOAGA			
			P ₁	P ₂	P ₃	P ₄
RI 35	RI 35	Libero Rimessaggio Imbarcazioni	E = 2468333,402 N = 4692029,258	E = 2468324,051 N = 4692016,000	E = 2468379,195 N = 4691990,084	E = 2468382,343 N = 4691994,548

SCHEDA DI RIFERIMENTO N° 23

PDMC COMUNE DI ORTONA

E = 2471461,900
N = 4688206,400

E = 2471821,900
N = 4688206,400



E = 2471461,900
N = 4687876,400

SCALA 1:2000

E = 2471821,900
N = 4687876,400

SETTORE 7 - LIDO SARACENI -

N°	Sigla	Tipologia	COORDINATE GAUSS-BOAGA			
			P ₁	P ₂	P ₃	P ₄
MPS 45	MPS 45	Manifestazioni Pubblico Spettacolo	E = 2471663,765 N = 4688076,867	E = 2471621,424 N = 4688081,401	E = 2471655,767 N = 4688034,097	E = 2471669,308 N = 4688065,365

